

**Sanace nestabilního úseku Valašská Polanka –
Horní Lideč v km 20,019 – 21,248**

GEOTECHNICKÝ MONITORING

10. DÍLČÍ ZPRÁVA

Březen 2023

2022 - 180

Výtisk č.:

Objednatel: Správa železnic, státní organizace
Dlážděná 1003/7
110 00 Praha 1 - Nové Město

Zhotovitel: GeoTec-GS, a.s.
Chmelová 2920/6
106 00 Praha 10

Číslo smlouvy objednatele: E617-S-1895/2022

Číslo smlouvy zhotovitele: GTC/2022/180

Název zakázky: Sanace nestabilního úseku Valašská Polanka – Horní Lideč
v km 20,019 – 21,248

Název zprávy: 10. Dílčí zpráva o geotechnickém monitoringu

Brno, březen 2023

Zpracoval Bc. Eduard Žáček
Řešitel zakázky

Kontroloval Mgr. Petr Karlín
Vedoucí geotechnického monitoringu

Schválil Ing. Michal Hartman
Vedoucí pracoviště Morava

OBSAH

1. ÚVOD.....	4
2. ROZSAH	4
3. VÝSLEDKY MĚŘENÍ.....	5
3.1 SLEDOVÁNÍ PPK KOLEJE Č.2	5
3.2 SLEDOVÁNÍ POSUNU MĚŘIČSKÝCH BODŮ NA ŠTĚTOVNICOVÉ STĚNĚ I, II A III	5
3.3 INKLINOMETRICKÉ MĚŘENÍ NA VRTECH	5
3.4 HYDROGEOLOGICKÉ SLEDOVÁNÍ ÚROVNĚ HLADINY PODZEMNÍ VODY	6
4. ZHODNOCENÍ VÝSLEDKŮ	6
5. DOPORUČENÍ.....	7
6. ZÁVĚR	7

SEZNAM PŘÍLOH

Příloha 1 Situace prvků monitoringu

Příloha 2 Měření posunu měřičských bodů

Příloha 3 Inklinometrické měření

Příloha 4 Hydrogeologické měření

Kooperace

Měření z kapitol 3.1 a 3.2 je prováděno společností Kolejconsult & servis, spol. s.r.o.

1. ÚVOD

V rámci provádění sanačních opatření pro zprovoznění koleje číslo 2 v úseku km 20,770 až 20,800 byly provedeny a následně měřeny prvky geotechnického monitoringu. Prvky byly provedeny dle zjednodušené projektové dokumentace [1]. Z důvodu sledování zájmového území v širším úseku byla následně síť monitoringu rozšířena [4]. Probíhají měření s jejich pravidelným měsíčním vyhodnocením.

1.1 POUŽITÉ PODKLADY

- [1] Minář, L., „Lidečko sesuv svahu km 20,770 - 20,800 sanační opatření pro zprovoznění koleje č. 2“, KOLEJ CONSULT & servis spol. s.r.o., Brno, 2/2022.
- [2] Holub, L., „Lidečko sesuv svahu km 20,770 – 20,800 – mimořádný stav“, GEOTEC-GS, a.s., 2022
- [3] Žáček, E., „Valašská Polanka - Horní Lideč, IG průzkum“, GEOTEC-GS, a.s., 2022
- [4] Žáček, E., „Valašská Polanka - Horní Lideč, sanace svahu, GTM“, GEOTEC-GS, a.s., 2022

2. ROZSAH

Ve sledovaném období 03/2023 byly provedeny měření všech prvků geotechnického monitoringu. Na zájmovém území jsou v rámci navazujícího sledování měřeny a vyhodnocovány tyto parametry:

Měření a vyhodnocování PPK provozované koleje č.2
 Měření a vyhodnocování měřičských bodů (MB_x) x,y,z
 Měření změny vzdálenosti měřičských bodů (MB_x) v mm
 Měření inklinometrických vrtů IN (9 ks)
 Měření úrovně hladiny podzemní vody ve vrtech HG (10 ks).

Pozn. Po dohodě se zástupcem objednatele byl automatický hladinoměr s dálkovým přenosem ze sondy HG9 přesunut do vystrojeného pozorovacího vrtu HG116 zhotoveného v rámci jiné zakázky [3]. HG9 je suchý a jeho stav bude kontrolován ručním hladinoměrem v rámci pravidelného měsíčního měření inklinometrických vrtů.

Výše uvedené parametry jsou až na inklinometrické měření prováděny kontinuálně příslušnými senzory a čidly s dálkovým přenosem dat. Dílčí měření na vystrojených inklinometrických vrtech proběhlo 20.03.2023.

Tabulka 1 - seznam inklinometrických vrtů

Vrt	umístění	hloubka (m)
IN1	osa os žel. tratě	20,0
IN2	osa os žel. tratě	16,0
IN3	osa os žel. tratě	20,0
IN4	pata náspu	10,5
IN5	přílehlý svah	14,2
IN6	napravo od k.č.2	20,0
IN7	napravo od k.č.2	20,7
IN8	přílehlý svah	15,0
IN9	přílehlý svah	15,0

Tabulka 2 - seznam hydrogeologických pozorovacích vrtů

Vrt	umístění	hloubka (m)
HG1	osa os žel. tratě	15,0
HG2	osa os žel. tratě	15,0
HG3	osa os žel. tratě	15,0
HG4	pata náspu	10,3
HG5	přílehlý svah	11,8
HG6	napravo od k.č.2	15,3
HG7	napravo od k.č.2	15,4
HG8	přílehlý svah	9,7
HG9	přílehlý svah	11,0
HG116	napravo od k.č.2	15,0

3. VÝSLEDKY MĚŘENÍ

Kompletní grafický výstup z měření je přílohou této zprávy. Níže jsou uvedeny krátké komentáře k jednotlivým výsledkům inklinometrických měření. Výsledky jsou platné k datu odevzdání této zprávy a nelze z uvedených výsledků vyvozovat dlouhodobou stabilitu.

3.1 SLEDOVÁNÍ PPK KOLEJE Č.2

Prostorová poloha koleje č.2 je kontinuálně měřena prostřednictvím čidel 401, 402, 403 a 404 umístěných dle schématu v příloze číslo 1. Poloha PPK je sledována v osách X, Y a Z. Pro změnu polohy jsou stanoveny mezní hladiny ± 10 mm a ± 20 mm. Naměřené hodnoty jsou přehledně graficky zhodnoceny v příloze číslo 2.

3.2 SLEDOVÁNÍ POSUNU MĚŘIČSKÝCH BODŮ NA ŠTĚTOVNICOVÉ STĚNĚ I, II A III

Sledování posunů měřičských bodů na štětovnicových stěnách I, II a III je prováděno kontinuálním sledováním posunů pevných bodů:

- Štětovnicová stěna I – bod 405 a 406
- Štětovnicová stěna II – bod 407 a 408
- Štětovnicová stěna III – bod LDS 401 a LDS 402

Změna polohy měřičských bodů je zjišťována v osách X, Y a Z. Pro změnu polohy X, Y a Z. pro změnu polohy jsou stanoveny mezní hladiny ± 20 mm a ± 40 mm. Naměřené hodnoty jsou přehledně graficky zhodnoceny v příloze číslo 2.

3.3 INKLINOMETRICKÉ MĚŘENÍ NA VRTECH

V současné době jsou měření prováděna s měsíčním krokem měření. Měření byla v aktuálním období provedena na třech inklinometrických vrtech v kolejišti zhotovených při sanačních opatřeních [2] a šesti nově vybudovaných inklinometrických vrtech IN4 až IN9.

Ve sledovaném období bylo měření provedeno 20.03.2023. Grafické zpracování výsledků je součástí přílohy číslo 3.

3.4 HYDROGEOLOGICKÉ SLEDOVÁNÍ ÚROVNĚ HLADINY PODZEMNÍ VODY

Sledování hladiny podzemní vody probíhá na třech hydrogeologických vrtech v kolejišti (HG1-HG3) zhotovených při sanačních opatřeních [2] a dalších hydrogeologických vrtech zbudovaných v rámci rozšíření sítě monitoringu (HG4-HG8). V sondě HG9 nebyla opakovaně zastižena hladina podzemní vody. Pomocí automatického hladinoměru s dálkovým přenosem je nově sledována hladina podzemní vody v sondě HG116 [3]. Všechny hydrogeologické vrty jsou kontrolně měřeny i manuálně v kroku 1 x za měsíc. Měření pomocí automatických hladinoměrů s dálkovým přenosem probíhá kontinuálně, krok měření je aktuálně jedna hodina. Graf průběhu úrovně hladiny podzemní vody je součástí přílohy číslo 4.

4. ZHODNOCENÍ VÝSLEDKŮ

Ve sledovaném období měsíce **březen 2023** byl prováděn geotechnický monitoring na všech zhotovených prvcích. Výsledky byly porovnávány se stanovenými mezními parametry z předcházejících období.

Během sledovaného období bylo zjištěno:

Sledování PPK koleje č.2

- hodnoty **nevykazují** překročení mezních parametrů

Sledování posunu měřičských bodů na štětovnicové stěně I, II a III

- hodnoty **nevykazují** překročení mezních parametrů

Inklinometrické měření

- výsledky **nevykazují** žádné abnormální hodnoty

Hydrogeologické měření

- Ve sledovaném období ubývalo srážek a sněhová pokrývka již zcela odtála. Na lokalitě lze pozorovat mírný trend snižování hladiny podzemní vody, což má příznivý vliv na stabilitu svahů a železničního náspu.
- Rychlé změny hladiny podzemní vody ve vrtu HG6 považujeme za přirozený jev a jeho přesnou příčinu bude vhodnější určit až po delším měření.
- U vrtu HG8 bylo z důvodu přetoku instalováno zvýšené zhlaví o 1,0 m (viz obrázek níže)

Kompletní výsledky měření jsou součástí příloh této zprávy.

Obrázek 1 – zvýšené zhlaví HG8

5. DOPORUČENÍ

Dle vyhodnocení dílčích měření v období měsíce března lze **doporučit ponechání stávajícího rozsahu geotechnického a hydrogeologického monitoringu**. Příští měření na inklinometrech bude provedeno koncem příštího měsíce. Ostatní měření budou pokračovat kontinuálním sběrem dat i s příslušným vyhodnocením.

6. ZÁVĚR

Během sledovaného období měsíce března bylo prováděno měření na prvcích geotechnického monitoringu, včetně hydrogeologického sledování hladiny podzemní vody. Naměřené hodnoty byly vyhodnoceny s ohledem na mezní parametry, následně vztaženy k historicky zastiženým hodnotám. Z těchto porovnání byla zpracována kapitola číslo 4 této zprávy. Návrh doporučení s ohledem na naměřené hodnoty pak obsahuje kapitola číslo 5 této zprávy. Kompletní výsledky včetně grafických výstupů měření jsou součástí příloh.

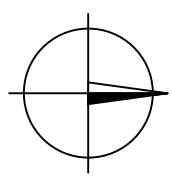
V dalším období (duben 2023) proběhnou další měření na prvcích monitoringu, konkrétně v inklinometrických sondách, hydrogeologických sondách, čidlech a měřících bodech pro sledování PPK a štětovnicové stěny.

SITUACE PRVKŮ MONITORINGU

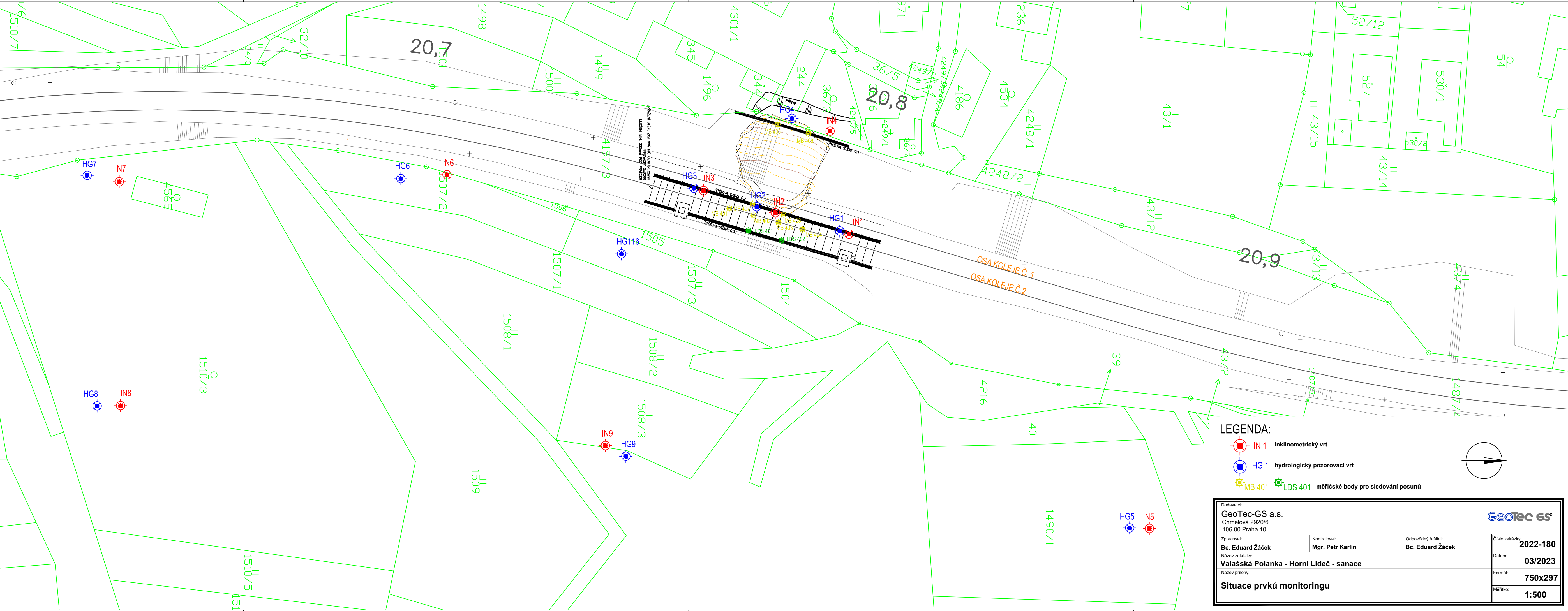
Název zakázky:	Valašská Polanka – Horní Lideč, sanace svahu, GTM		
Číslo zakázky:	2022-180	Objednatel:	Správa železnic, státní organizace
Datum:	03 / 2023	Zpracoval:	Bc. Eduard Žáček
Počet stran:	1	Schválil:	Ing. Michal Hartman

LEGENDA:

- IN 1 inklinometrický vrt
- HG 1 hydrologický pozorovací vrt
- MB 401 měřičské body pro sledování posunů



Dodavatel: GeoTec-GS a.s. Chmelová 2920/6 106 00 Praha 10			
Zpracoval: Bc. Eduard Žáček	Kontroloval: Mgr. Petr Karlín	Odpovědný řešitel: Bc. Eduard Žáček	Číslo zakázky: 2022-180
Název zakázky: Valašská Polanka - Horní Lideč - sanace			Datum: 03/2023
Název přílohy: Situace prvků monitoringu			Formát: 750x297
			Měřítko: 1:500



MĚŘENÍ POSUNU MĚŘIČSKÝCH BODŮ

Název zakázky:	Valašská Polanka – Horní Lideč, sanace svahu, GTM		
Číslo zakázky:	2022-180	Objednatel:	Správa železnic, státní organizace
Datum:	03 / 2023	Zpracoval:	Kolejconsult & servis, spol. s.r.o.
Počet stran:	9	Schválil:	Ing. Ladislav Minář CSc.



KOLEJCONSULT & servis, spol. s r.o.

Křenová 131 / 35

602 00 BRNO

tel – fax. 00420 5 4325 4144

E – mail: minar @ kcas.cz

společnost je registrována na základě usnesení č. Firm 2237 / 96; Rg. C 23193 / 3 ve výpisu z obchodního rejstříku, vedeného Krajským obchodním soudem v Brně; oddíl C, vložka 231 93

<i>Odpovědný projektant:</i>	Ladislav Minář, Ing. CSc.	<i>Dokumentaci kontroloval:</i>	Ladislav Minář, Ing. CSc.
<i>Navrhl – vypracoval:</i>	Volf Ing.	<i>Kreslil - psal:</i>	ACAD 2006; RailCAD 3.1

Objednatel akce:

Správa železnic, státní organizace
OŘ Ostrava, Správa tratí Olomouc
 Nerudova 1, 779 00 OLOMOUC

Akce:

LIDEČKO sesuv svahu km 20,770 - 20,800 monitoring koleje č. 2

Kraj:	ZLÍNSKÝ	Obec – město; KÚ:	Lidečko 544 370
Účel dokumentace	Část dokumentace:	Stavební objekt; provozní soubor:	železniční spodek
Měřítko:	Text TZ	Formát:	1 A4
Datum:	03 / 2023	Číslo soupravy:	
Název přílohy:	GEOTECHNICKÝ MONITORING 01. 03. ÷ 31. 03. 2023		Příloha číslo:



ÚVOD

Na základě zápisu Drážního úřadu, Nerudova 1, 779 00 Olomouc pod Sp. zn. : MO-SDO0193/22/Sj resp. Č.j.: DUCR-18391/22/Sj z jednání o zahájení zkušebního provozu na stavbě :

LIDEČKO sesuv svahu km 20,770 - 20,800 **sanační opatření pro zprovoznění koleje č. 2**

sepsaný dne 31. 03. 2022, je požadováno dle bodu 4 zápisu, byla provedena dle objednávky společnosti GeoTec – GS, a.s. číslo OB22 / 218 / 2022 – 180 ze dne 12. 07. 2022 zpracování aktualizace Geotechnického monitoringu za období 01. 03. ÷ 31. 03. 2023, dle bodu 15.0 technické zprávy zjednodušené projektové dokumentace.

SLEDOVANÉ PARAMETRY V RÁMCI GEOTECHNICKÉHO MONITORINGU

Ve sledovaném období geotechnického monitoringu byla kolej č. 2 pojížděna plnou traťovou rychlostí rychlostí $V \leq 80 \text{ kmh}^{-1}$. Po celé sledované období 01. 03. ÷ 31. 03. 2023 byl prováděn kontinuální **geotechnický monitoring** (GTM) zemního tělesa sanovaného sesuvu. Práce na GTM probíhají ve dvou úrovních sledování.

Kontinuální měření jednotlivých parametrů v rámci GTM monitoringu a jejich pravidelné vyhodnocování je nutnou podmínkou pro bezpečnost a plynulost železničního provozu v koleji č. 2.

V rámci GTM jsou vytyčené a vystrojené měřičské základně sledovány a vyhodnocovány následující parametry:

- měření a vyhodnocování GPK a PPK provozované koleje č. 2,
- měření a vyhodnocování posunu měřičských bodů (MB_x) x, y, z,
- měření změny vzdálenosti měřičských bodů (MB_x) v mm,
- měření úrovně podzemní vody v hydrovrtu (HV),
- měření inklinometrických parametrů ve vystrojeném vrtu (IV).

Ke dni 31. 03. 2023 bylo provedeno vyhodnocení výše uvedených sledovaných parametrů s těmito výsledky. Výsledky byly zpracovány pro dvě časové etapy:

- měření a vyhodnocování GPK za období 03 / 2023,
- měření a vyhodnocování GPK za období 04 / 2022 – 03 / 2023.

Sledování GPK koleje č. 2

GPK koleje č. 2 ve sledovaném úseku byla kontinuálně měřena pojízdným vozíkem typu KRAB light č. Krab SN:855 výrobce KŽV s.r.o..

Sledovaný úsek koleje č. 2 v km 20,600⁰⁰⁰ - 20,906⁷⁵⁰ tj. dl. **306,750 m** byl vyhodnocen dle ČSN 73 6360 - 2, provozní odchylky v hladině hodnocení **AL.HI.1**, pro rychlostní pásmo **RP 1** tj. rychlost $60 \leq V \leq 80 \text{ kmh}^{-1}$. Naměřené hodnoty jsou graficky zpracovány v následujících protokolech:

- lokální závady dle ČSN 73 6360 – 2 ... obr. 1
- úsekové hodnocení ... obr. 2
- grafické hodnocení ... obr. 3
- grafické hodnocení – porovnání po půlročním provozu 06. 10. 2022 – 03. 04. 2023 ... obr. 4
- grafické hodnocení – porovnání po ročním provozu 12. 04. 2022 – 03. 04. 2023 ... obr. 5

Porovnání nevykazuje žádné mezní rozdílové hodnoty.



Obr. č. 1 - Lokální závady

Lokální závady dle ČSN			
Název :	Lidečko -sesuv 03.04.2023 kolej č.2		
Poznámka :	Měřeno po cca ročním provozu		
Meze pro :	AL HL 1	Datum, čas :	3/4/2023, 9:49,
Km Od Do :	20,600000 - 20,846250	Postavení :	Správné



RP 1.úseku : Jednotné [RP 1 : 60 < V < 80 km/h]

km	Příčný směr			Svislý směr					události
	Směr	Rozchod		Přev.	Zborcení ZK	Výška		RK100	
HL1	SK	RK	ZR	PK	ZKS (zks_max)	VL	VP	RK100	
HL2	13	-7 25	8	16	100	14	14	-4 22	
HL3	15	-8 30	7	18	130	18	18	-5 28	
HL3	18	-9 35	8	20	160	21	21	-5 32	
20,627			00+08						
20,648000								TV 30	
20,676500								beton	
20,688750								TV 32	
20,703			00+07						
20,724			00+08						
20,729500								TV 34	
20,752750								Zač. larsen	
20,761250								TV 36	
20,772250								401	
20,778250								402	
20,784500								403	
20,790250								404	
20,801500								TV 36A	
20,808500								Kon. larsen	
20,810000								20,8	
20,818750								Most	

Evaluated by KolejConsult & Servis s.r.o., Brno, ČR (KRAB_82) (1)

230403094925.krx Krab SN:855 Tisk:03.04.2023

Obr. č. 2 - Úsekové hodnocení

Úsekové hodnocení			
Název :	Lidečko -sesuv 03.04.2023 kolej č.2		
Poznámka :	Měřeno po cca ročním provozu		
Km Od Do :	20,600000 - 20,846250	Datum, čas :	3/4/2023, 9:49;
		Postavení :	Správné



RP 1.úseku : Jednotné [RP 1 : 60 < V < 80 km/h]

km	Příčný směr				Svislý směr						
Zakl. úsek:	Směr		Rozchod		Převýšení		Výška		CZK	ZP	CK
50	SDO	ZKv	SDO	ZKv	SDO	ZKv	SDO	ZKv			
20,600 - 20,650	0,93	1,66	1,74	3,21	0,62	0,90	0,99	0,97	0,32	0,18	0,00
20,650 - 20,700	1,30	2,29	1,57	2,89	0,66	0,98	1,12	1,12	0,36	0,29	0,00
20,700 - 20,750	1,04	1,85	2,46	4,31	1,00	1,70	1,35	1,42	0,47	0,21	0,00
20,750 - 20,800	1,06	1,89	1,33	2,42	1,41	2,57	1,50	1,80	0,27	0,25	0,00
20,800 - 20,846	1,11	1,97	1,39	2,54	0,99	1,68	1,76	1,93	0,29	0,23	0,00

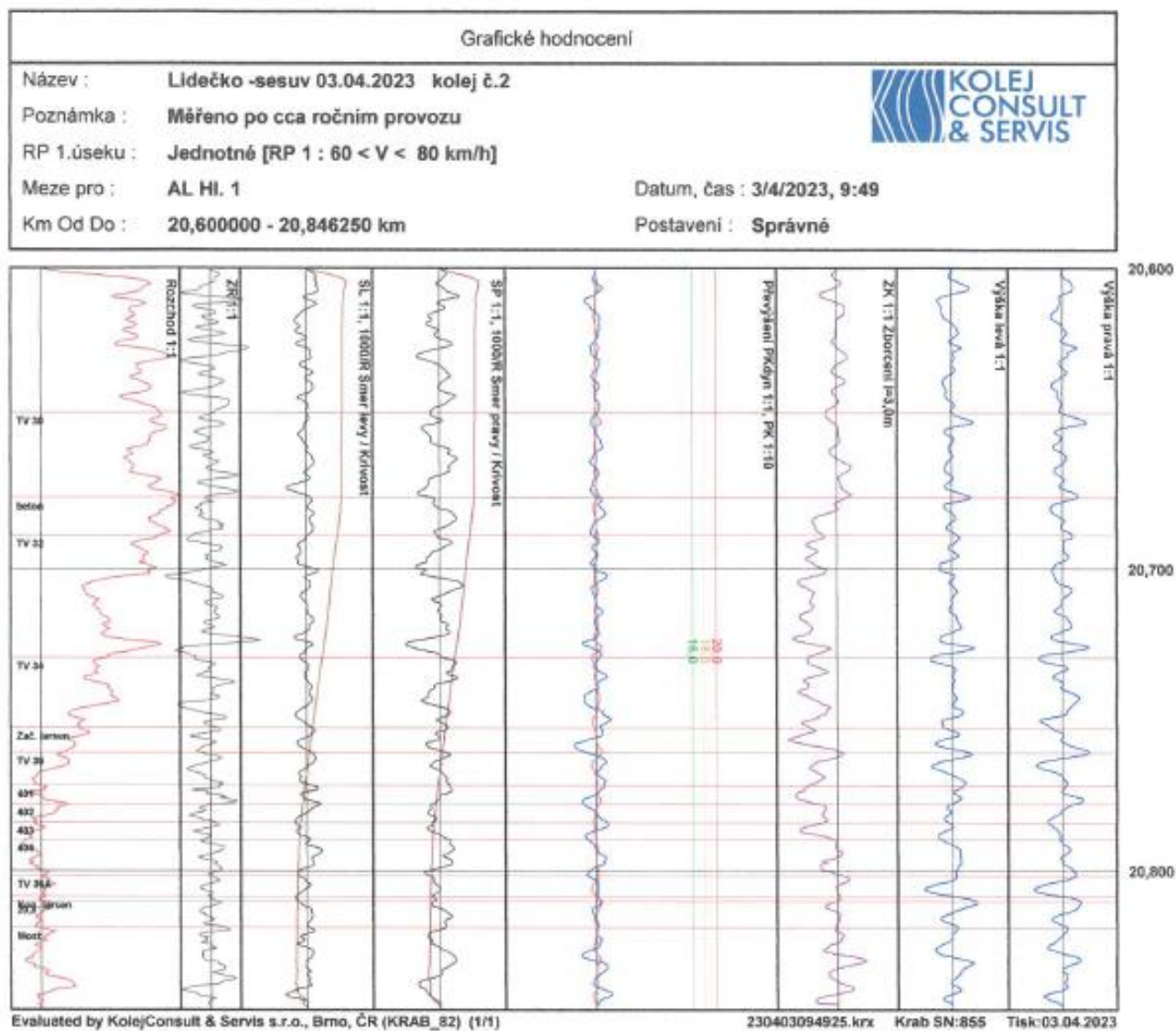
Evaluated by KolejConsult & Servis s.r.o., Brno, ČR (KRAB_82) (1)

230403094925.krx Krab SN:855 Tisk:03.04.2023



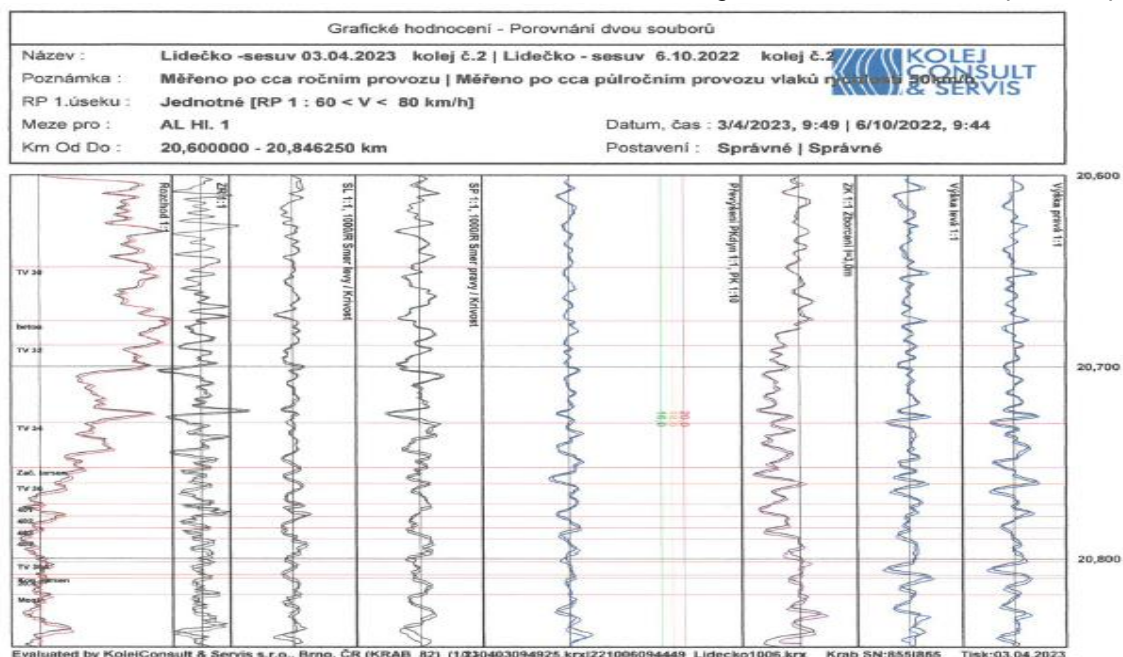


Obr. č. 3 - Grafické hodnocení

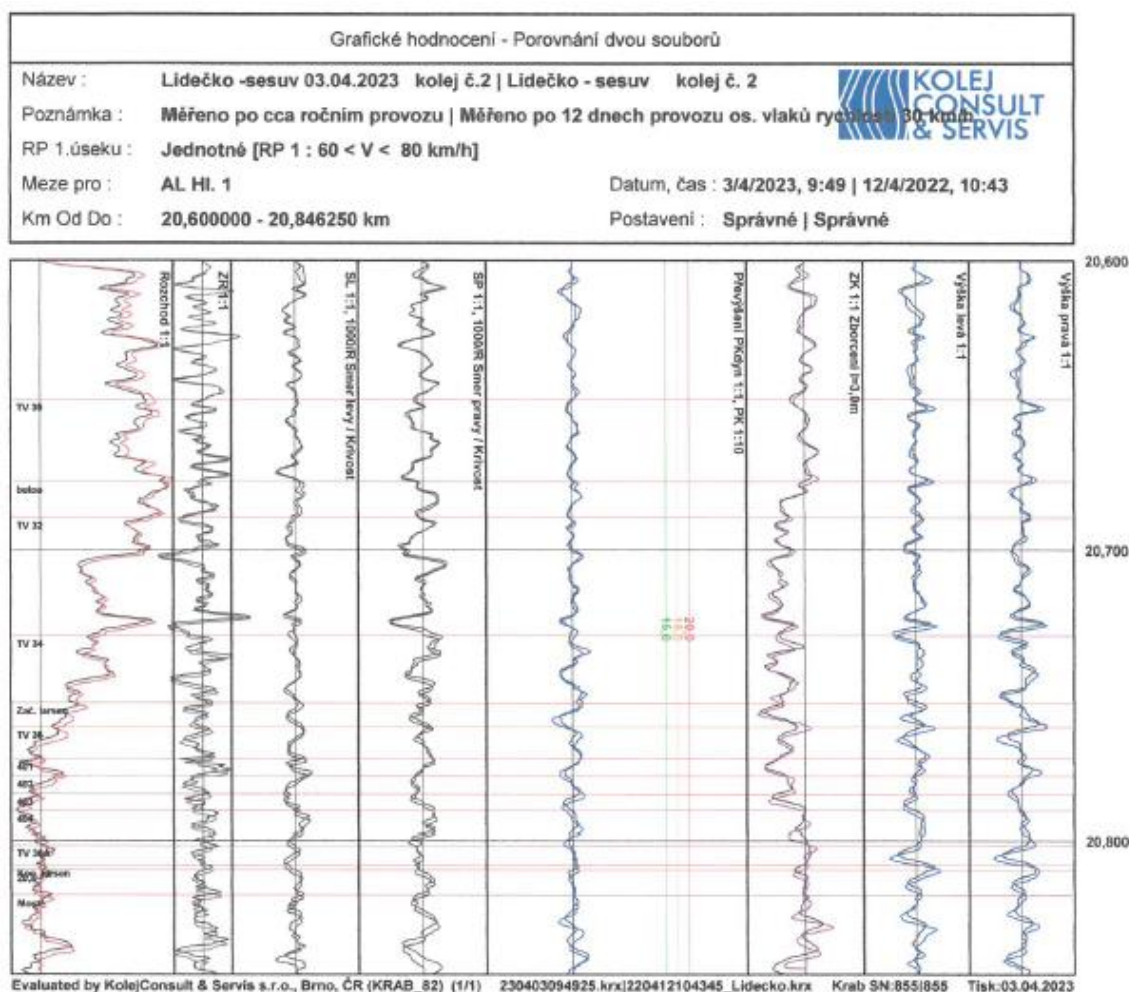




Obr. č. 4 – Porovnání grafického hodnocení – půlroční porovnání



Obr. č. 5 – Porovnání grafického hodnocení – roční porovnání

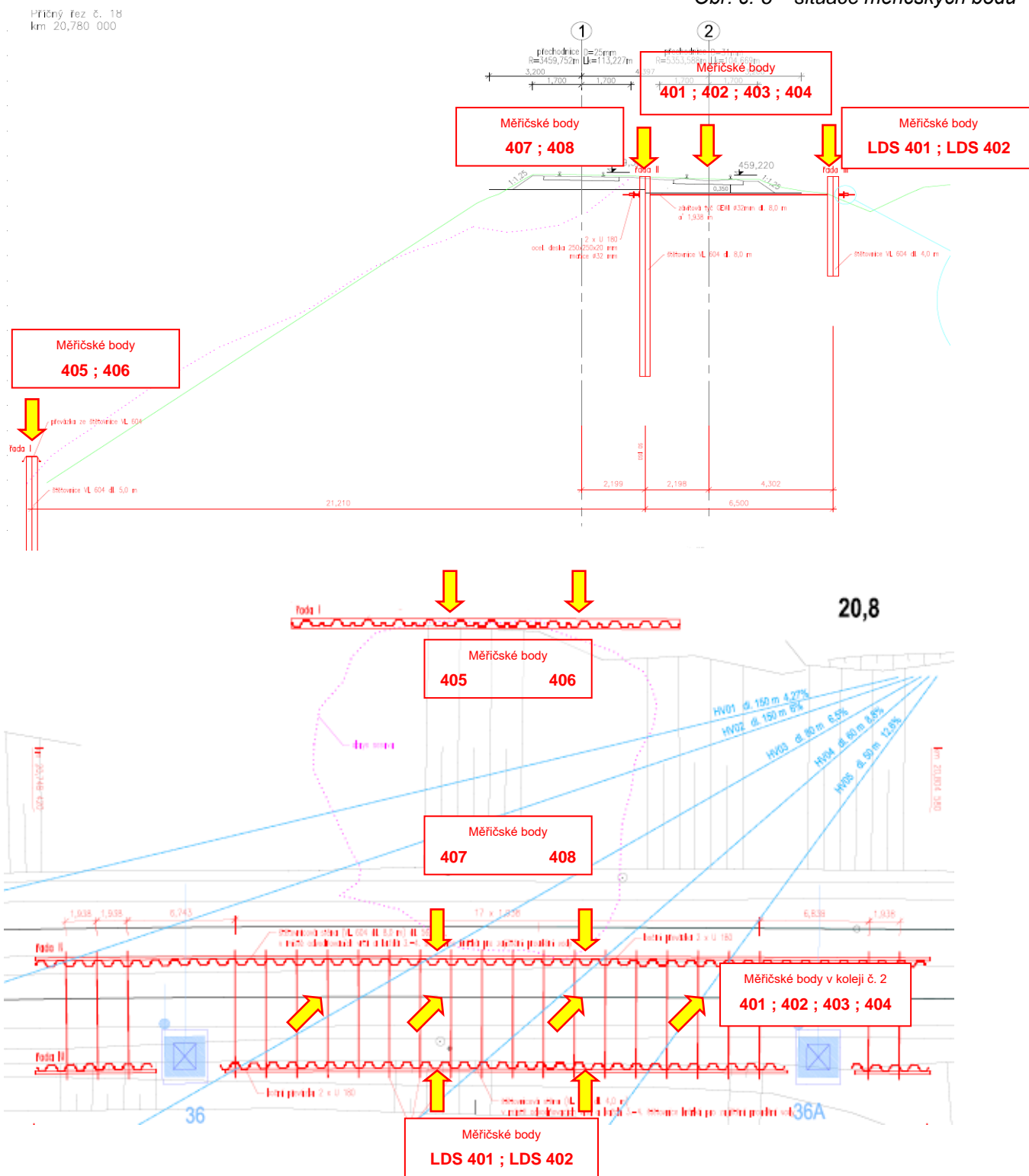




Sledování PPK koleje č. 2

Prostorová poloha koleje č. 2 je kontinuálně měřena prostřednictvím měřičské základny s uspořádáním měřičských čidel dle situace na obr. 6.

Obr. č. 6 – situace měřičských bodů



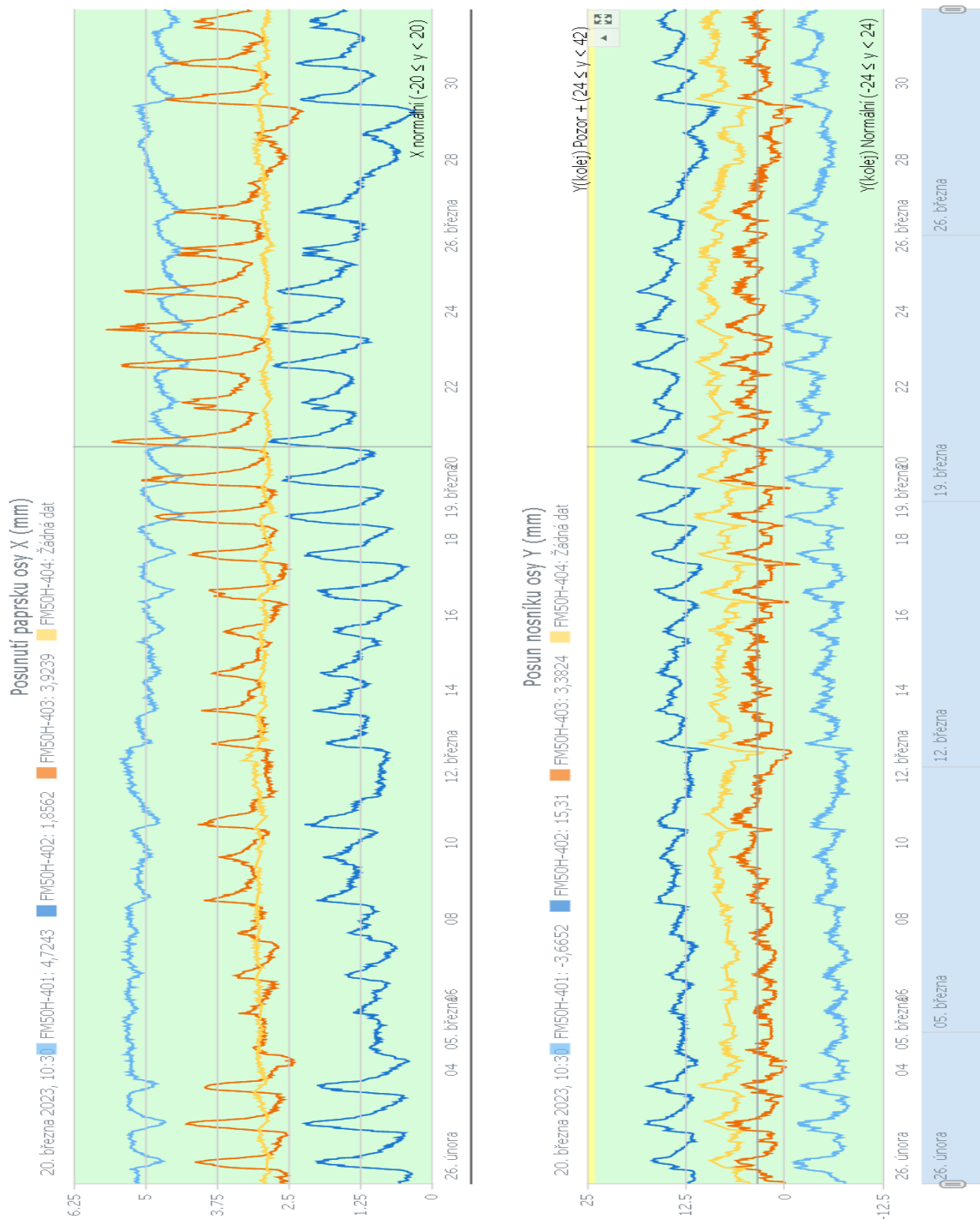


Prostorová poloha koleje č. 2 (PPK) je sledována v období 01. 03. – 31. 03. 2023 v osách X, Y a Z na:

- bodech 401 – 404 ... změně polohy koleje č. 2 ... obr. č. 7,

Pro změnu polohy jsou stanoveny mezní hladiny ± 10 a ± 20 mm. Naměřené hodnoty jsou přehledně graficky zobrazeny na obr. 7.

obr. č. 7 - Změna polohy koleje č. 2





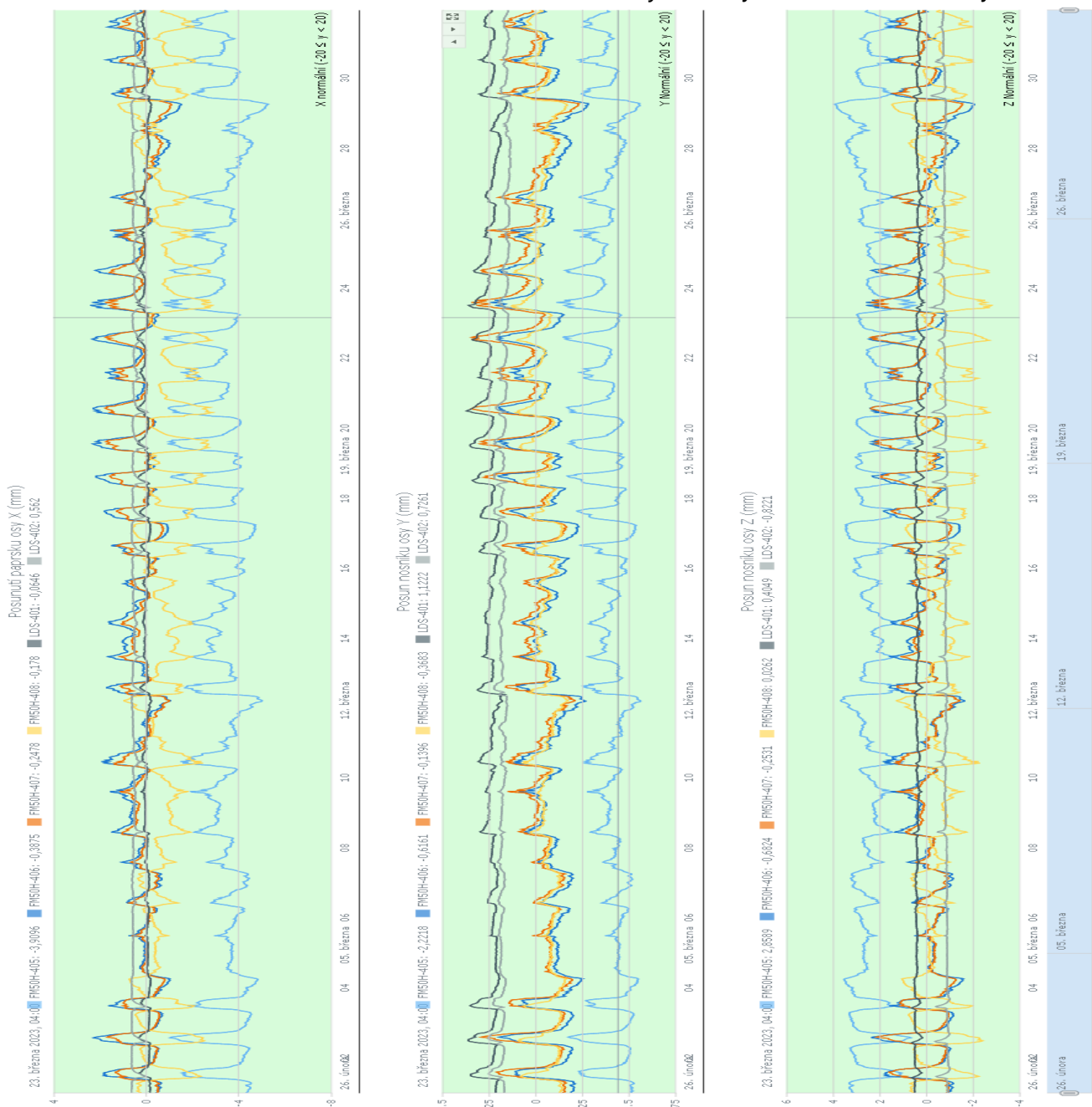
Sledování posunu měřičských bodů na štětovnicové stěně I a II a III

Sledování posunů měřičských bodů na štětovnicových stěnách I, II a III je prováděno kontinuálním sledováním posunů pevných bodů:

- stěna I ... bod 405 a 406
- stěna II ... bod 407 a 408
- stěna III ... bod LDS 401 a LDS 402

Změna polohy měřičských bodů je sledována v osách X, Y a Z. Pro změnu polohy jsou stanoveny mezní hladiny ± 20 a ± 40 mm. K 31. 03. 2023 bylo provedeno vyhodnocení posunů měřičských bodů na štětovnicových stěnách I, II a III v období 01. 03. ÷ 31. 03. 2023. Výsledky měření jsou na obr. 8.

obr. č. 8 – Posuny měřičských bodů na štětovnicových stěnách





VYHODNOCENÍ GEOTECHNICKÉHO MONITORINGU k 31. 03. 2023

Vyhodnocení GPK a GTM je provedeno na základě výsledků kontinuálního měření a porovnání se stanovenými mezními parametry. V současné době je kolej č. 2 pojižděna vlaky osobní i nákladní dopravy, bez normativu hmotnosti, maximální traťovou rychlostí $V \leq 80 \text{ kmh}^{-1}$.

Vyhodnocením GPK a GTM v období 01. 03. – 31. 03. 2023 bylo zjištěno:

Sledování GPK koleje č. 2

Geometrická poloha koleje č. 2 **nevykazuje** žádné změny a překročení stanovených mezních parametrů. Porovnání hodnocení po ročním provozu 04 / 2022 ÷ 03 2023 vykazuje žádnou změnu GPK.

Sledování PPK koleje č. 2

Prostorová poloha koleje č. 2 **nevykazuje** překročení stanovených mezních parametrů.

Sledování posunu měřičských bodů na štětovnicové stěně I, II a III

Prostorová poloha měřičských bodů na štětovnicových stěnách I, II a III **nevykazuje** překročení stanovených mezních parametrů.

DOPORUČENÍ a ZÁVĚR

Na základě vyhodnocení GPK a GTM, při kterém nejsou v žádném sledovaném parametru překročeny stanovené mezní odchylky, lze kolej č. 2 provozovat bez jakéhokoliv omezení.

**Kolej č. 2 v úseku km 20,770 – 20,800 je bezpečná a provozuschopná
v rychlostním pásmu RP1 pro rychlost $V \leq 80 \text{ kmh}^{-1}$.**

V následující období bude nadále prováděno kontinuální měření s aktualizací výsledků GTM v měsíčních intervalech.

.....
Martin VOLF, Ing.



KOLEJCONSULT & servis
spol.s r.o.
602 00 Brno, Křenova 131/35
tel-fax: +420 543 254 144
tel: +420 543 254 278
iČO: 25301110
DIČ: CZ25301110
e-mail: minar@kcas.cz

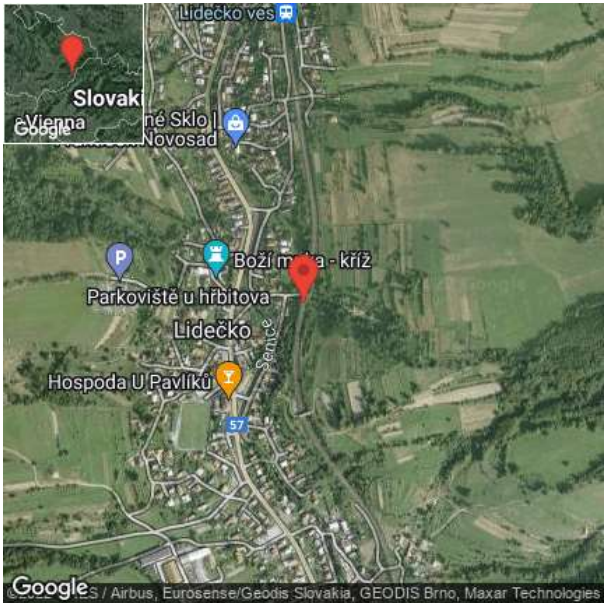
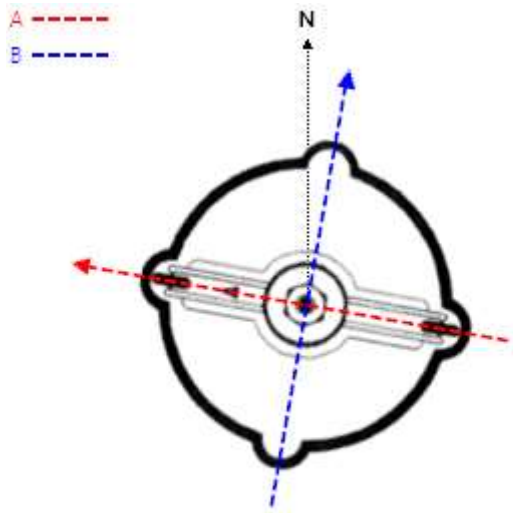
.....
Ladislav MINÁŘ, Ing. CSC.



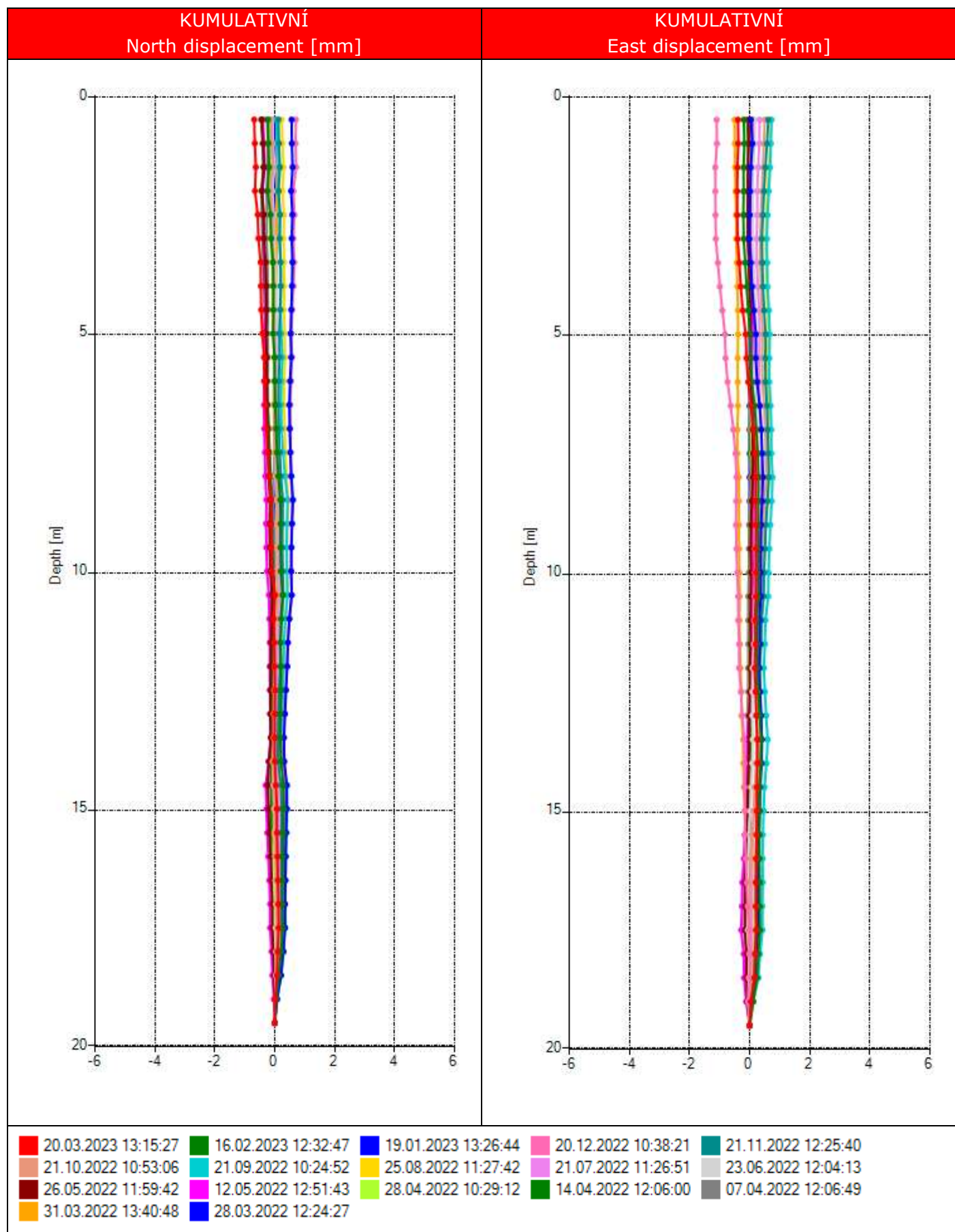
INKLINOMETRICKÉ MĚŘENÍ

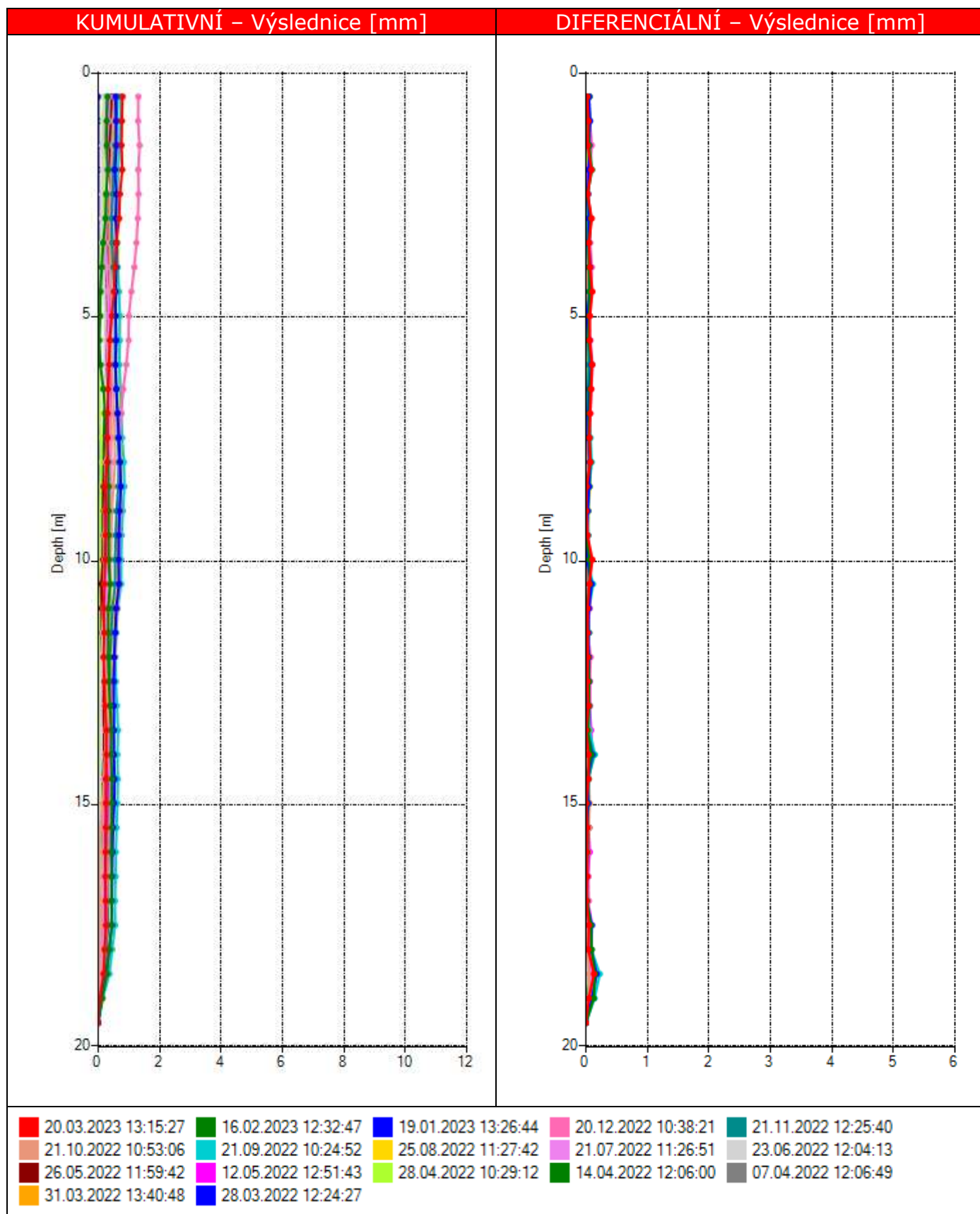
Název zakázky:	Valašská Polanka – Horní Lideč, sanace svahu, GTM		
Číslo zakázky:	2022-180	Objednatel:	Správa železnic, státní organizace
Datum:	03 / 2023	Zpracoval:	Mgr. Petr Karlín
Počet stran:	45	Schválil:	Ing. Michal Hartman

Inklinometrické měření – IN 1

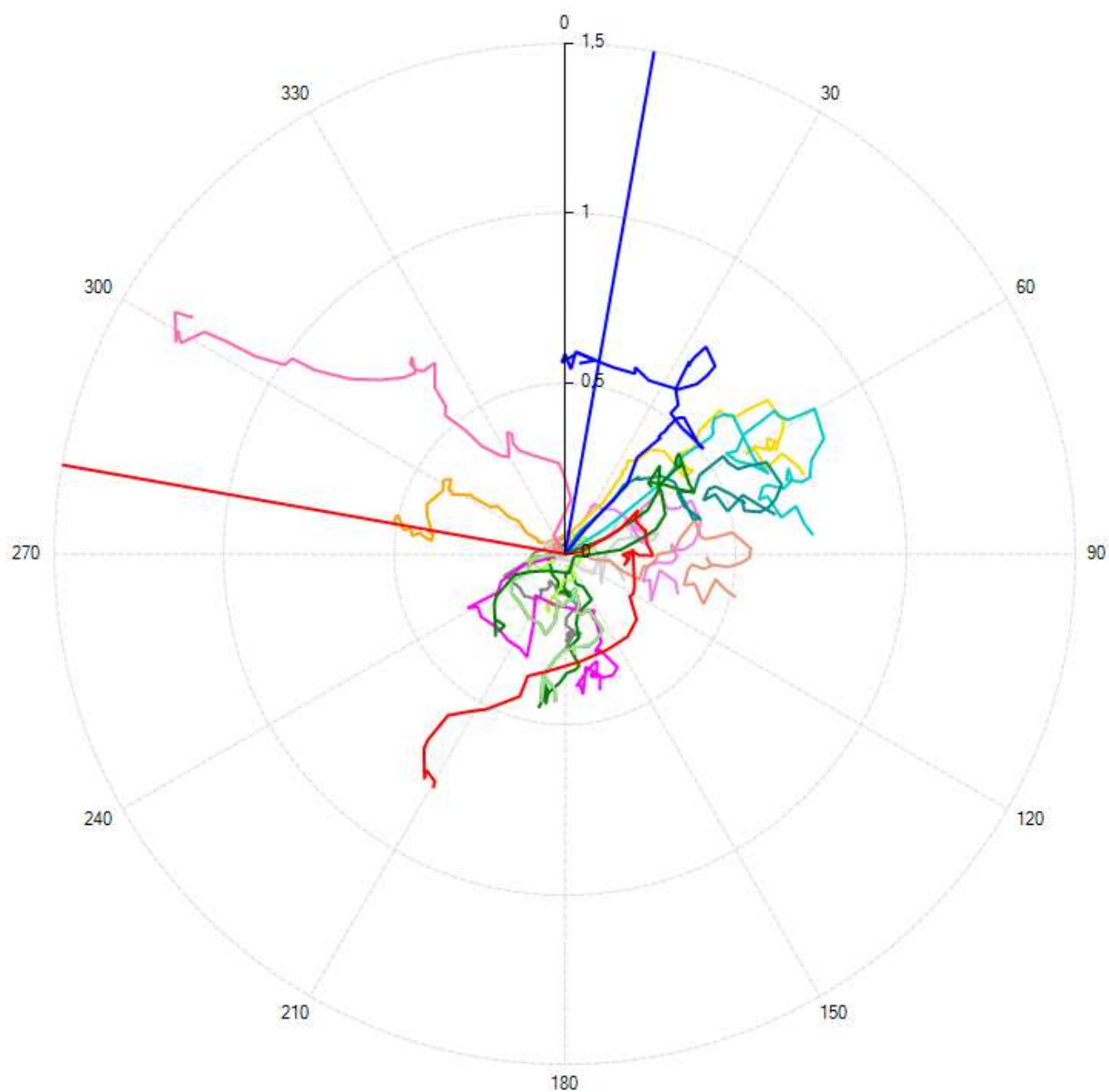
Site Properties	
Name: 2022 – 180; Valašská Polanka – Horní Lideč, sanace svahu, GTM	Customer: Správa železnic, státní organizace
Casing Properties	
Name: IN 1	
Azimuth [°]: 280	Orientation: VERTICAL
Latitude: 49,203557	Longitude: 18,053679
Elevation [m.a.s.l.]: 459,270	Emerging Length [m]: 0,2
Location	Orientation
	
	Azimuth [°]: 280
Inclinometer data elaboration options	
Deepest reference point (upward readings): Yes	Spiral meter compensation: No
Relative – Variation from reference reading	Cumulative displacement & Local tilt
Bias Shift correction: No	
Reference measure: 28.3.2022	
Měření provedl: Miroslav Láska	

Dílčí měření, provedená od 06/2022 včetně, navazují na nulté a dílčí měření, provedená v zakázce 2022 – 055; Lidečko; násep - oprava havarijního stavu.





KUMULATIVNÍ – Polární graf

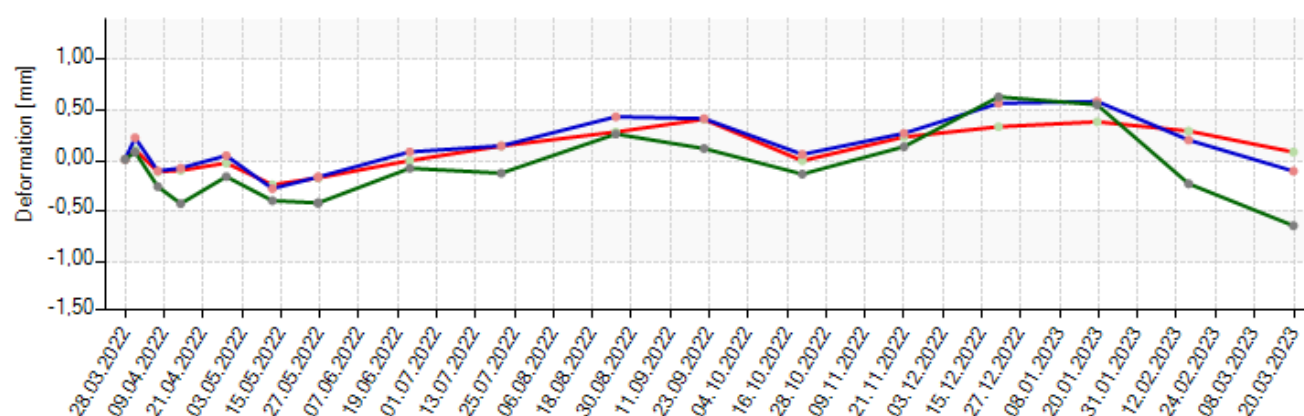


— A+ — B+

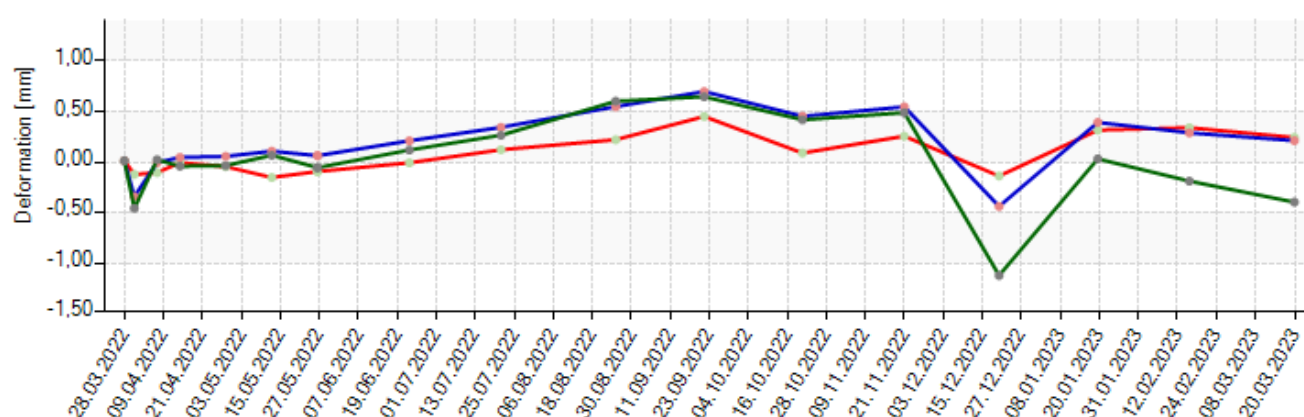
20.03.2023 13:15:27	16.02.2023 12:32:47	19.01.2023 13:26:44	20.12.2022 10:38:21	21.11.2022 12:25:40
21.10.2022 10:53:06	21.09.2022 10:24:52	25.08.2022 11:27:42	21.07.2022 11:26:51	23.06.2022 12:04:13
26.05.2022 11:59:42	12.05.2022 12:51:43	28.04.2022 10:29:12	14.04.2022 12:06:00	07.04.2022 12:06:49
31.03.2022 13:40:48	28.03.2022 12:24:27			

KUMULATIVNÍ – Časová závislost deformací ve vybraných hloubkových úrovních

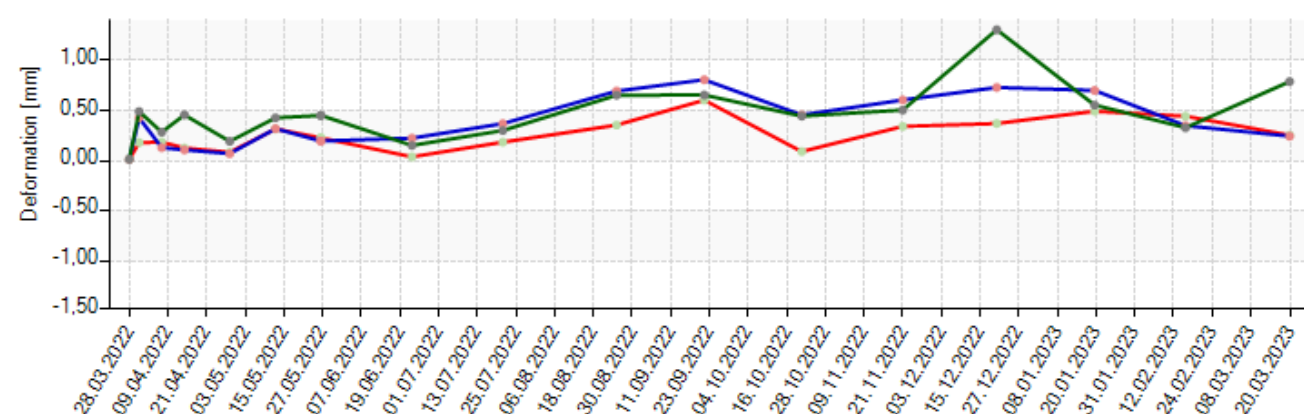
North



East


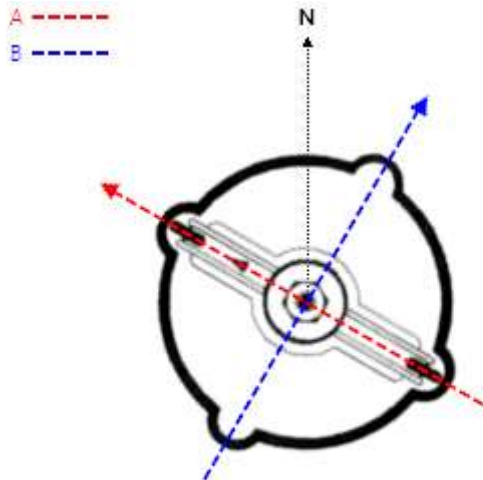


Resultant

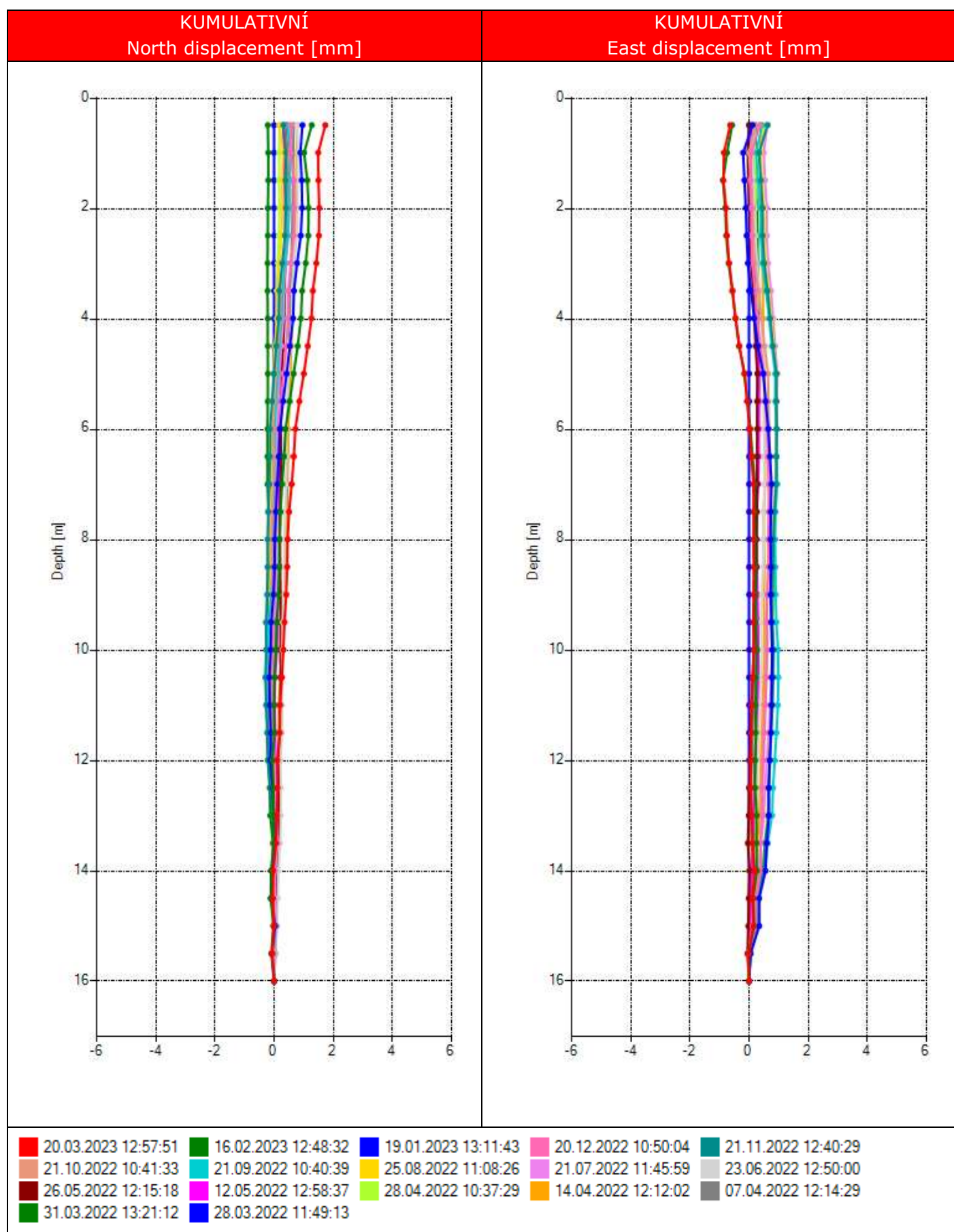


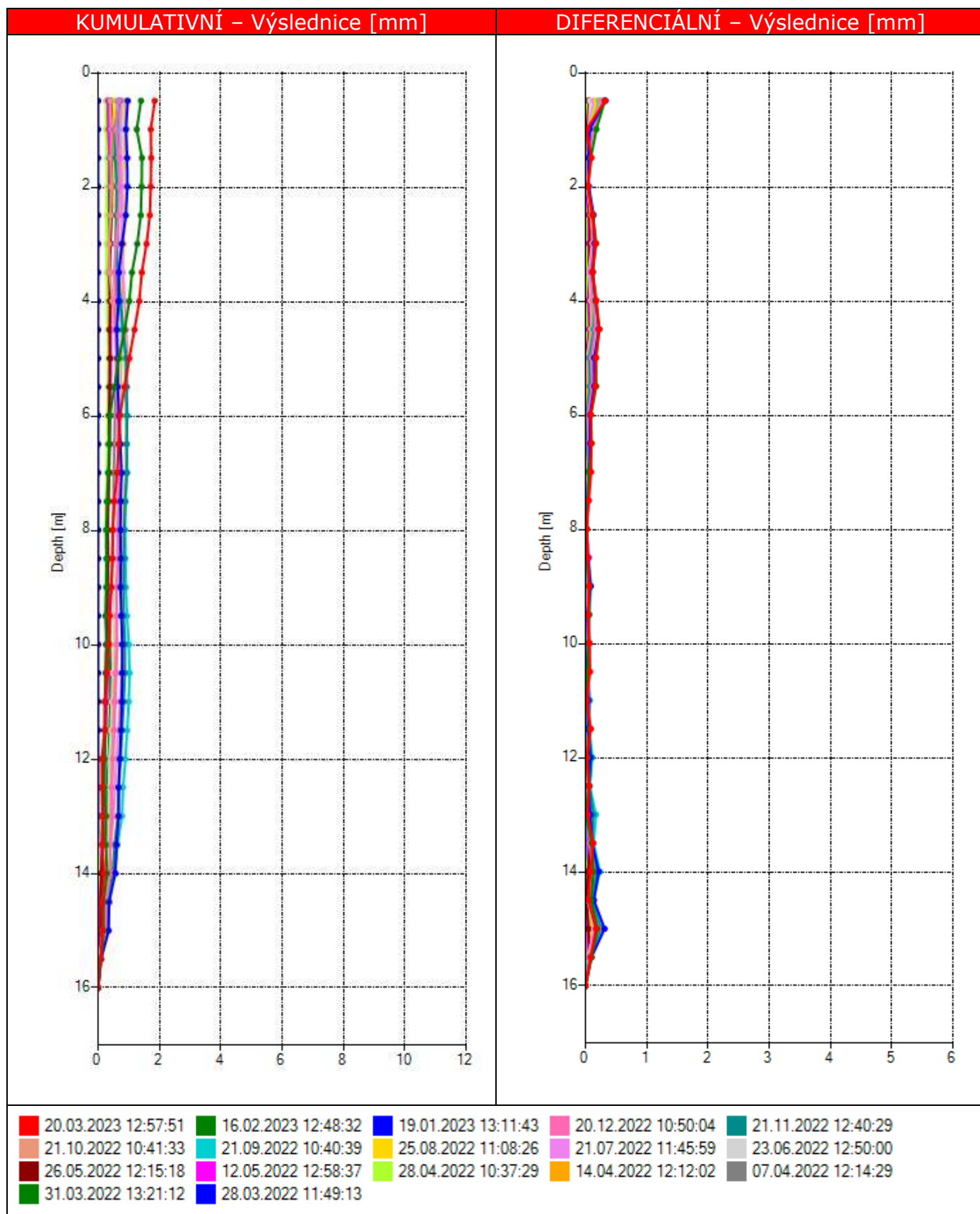
Depth: ■ 2,0 [m] ■ 9,0 [m] ■ 15,5 [m]

Inklinometrické měření – IN 2

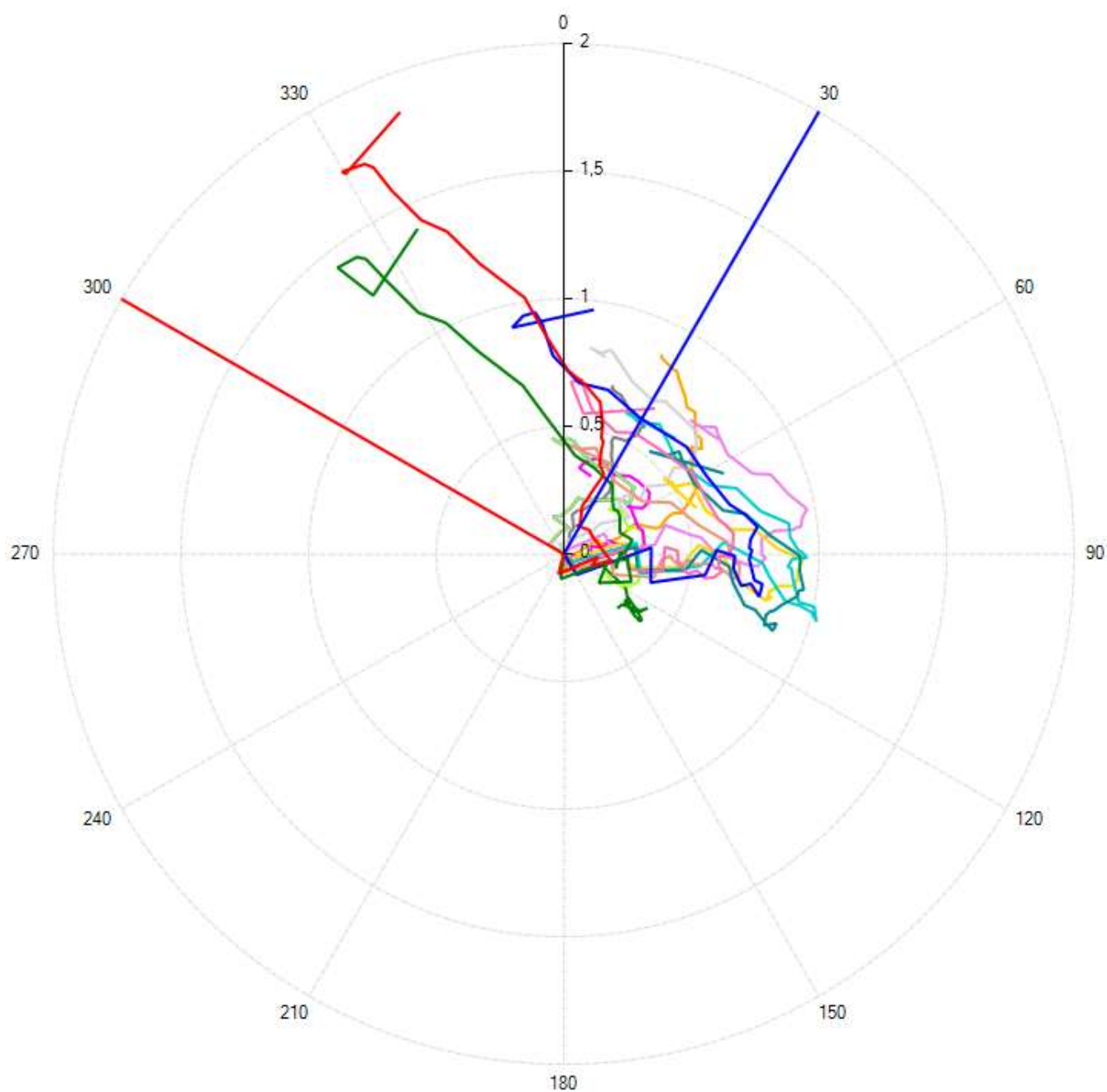
Site Properties	
Name: 2022 – 180; Valašská Polanka – Horní Lideč, sanace svahu, GTM	Customer: Správa železnic, státní organizace
Casing Properties	
Name: IN 2	
Azimuth [°]: 300	Orientation: VERTICAL
Latitude: 49,2034	Longitude: 18,053639
Elevation [m.a.s.l.]: 459,350	Emerging Length [m]: 0,2
Location	Orientation
	
	Azimuth [°]: 300
Inclinometer data elaboration options	
Deepest reference point (upward readings): Yes	Spiral meter compensation: No
Relative – Variation from reference reading	Cumulative displacement & Local tilt
Bias Shift correction: No	
Reference measure: 28.3.2022	
Měření provedl: Miroslav Láska	

Dílčí měření, provedená od 06/2022 včetně, navazují na nulté a dílčí měření, provedená v zakázce 2022 – 055; Lidečko; násep - oprava havarijního stavu.





KUMULATIVNÍ – Polární graf

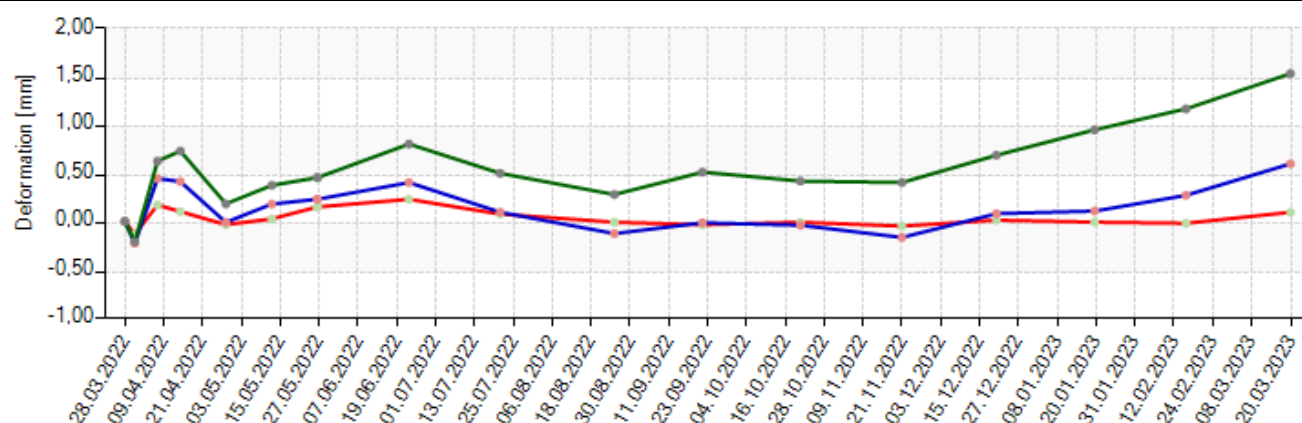


— A+ — B+

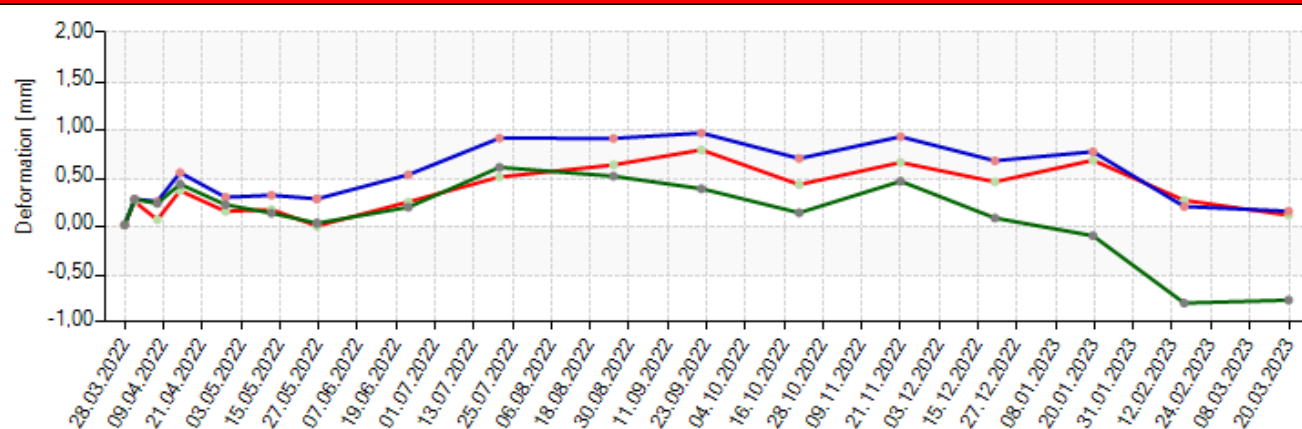
20.03.2023 12:57:51	16.02.2023 12:48:32	19.01.2023 13:11:43	20.12.2022 10:50:04	21.11.2022 12:40:29
21.10.2022 10:41:33	21.09.2022 10:40:39	25.08.2022 11:08:26	21.07.2022 11:45:59	23.06.2022 12:50:00
26.05.2022 12:15:18	12.05.2022 12:58:37	28.04.2022 10:37:29	14.04.2022 12:12:02	07.04.2022 12:14:29
31.03.2022 13:21:12	28.03.2022 11:49:13			

KUMULATIVNÍ – Časová závislost deformací ve vybraných hloubkových úrovních

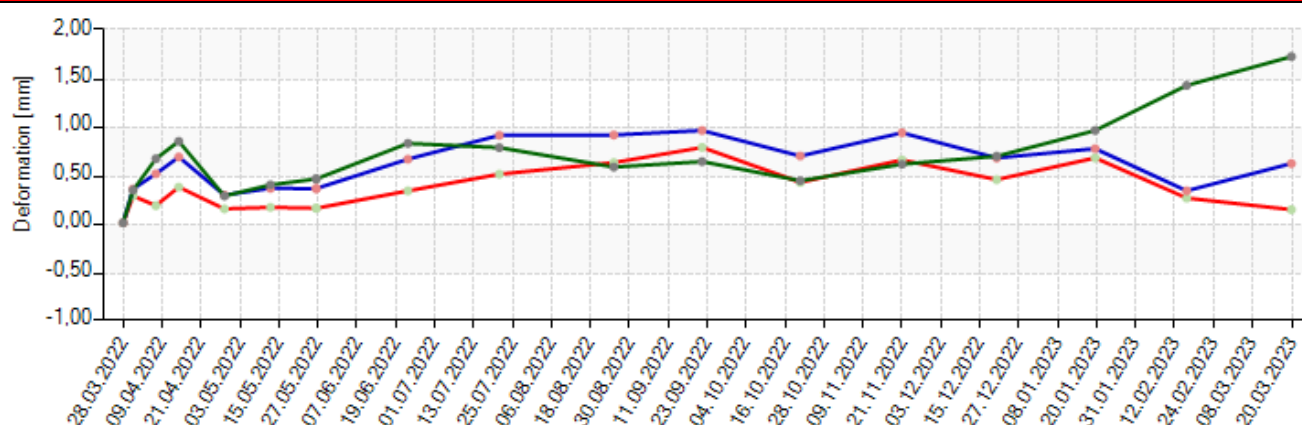
North



East


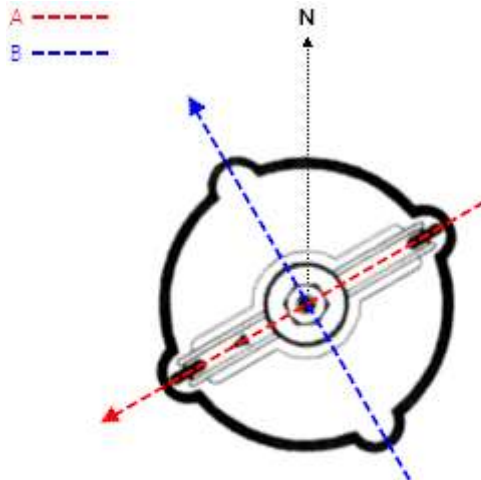


Resultant

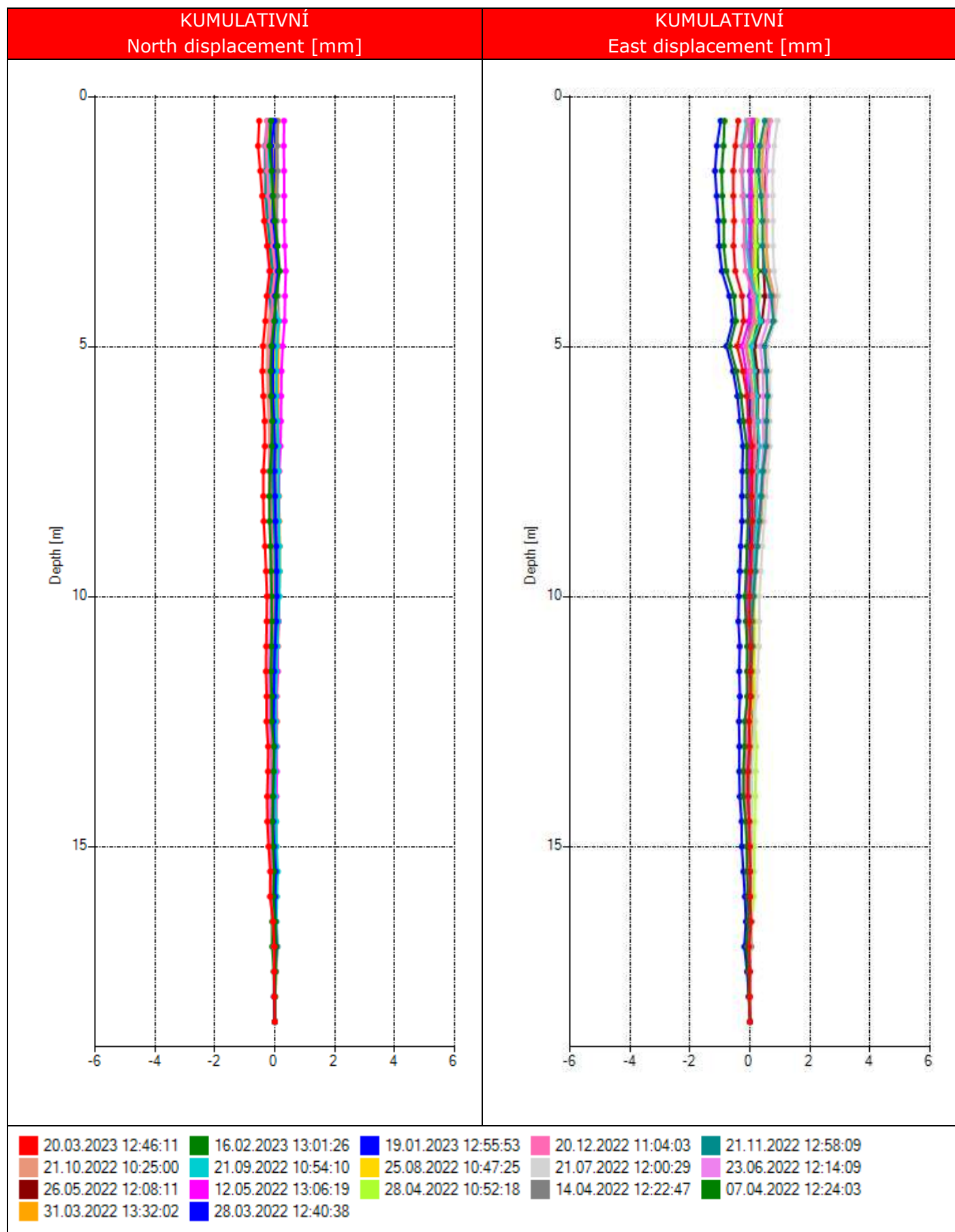


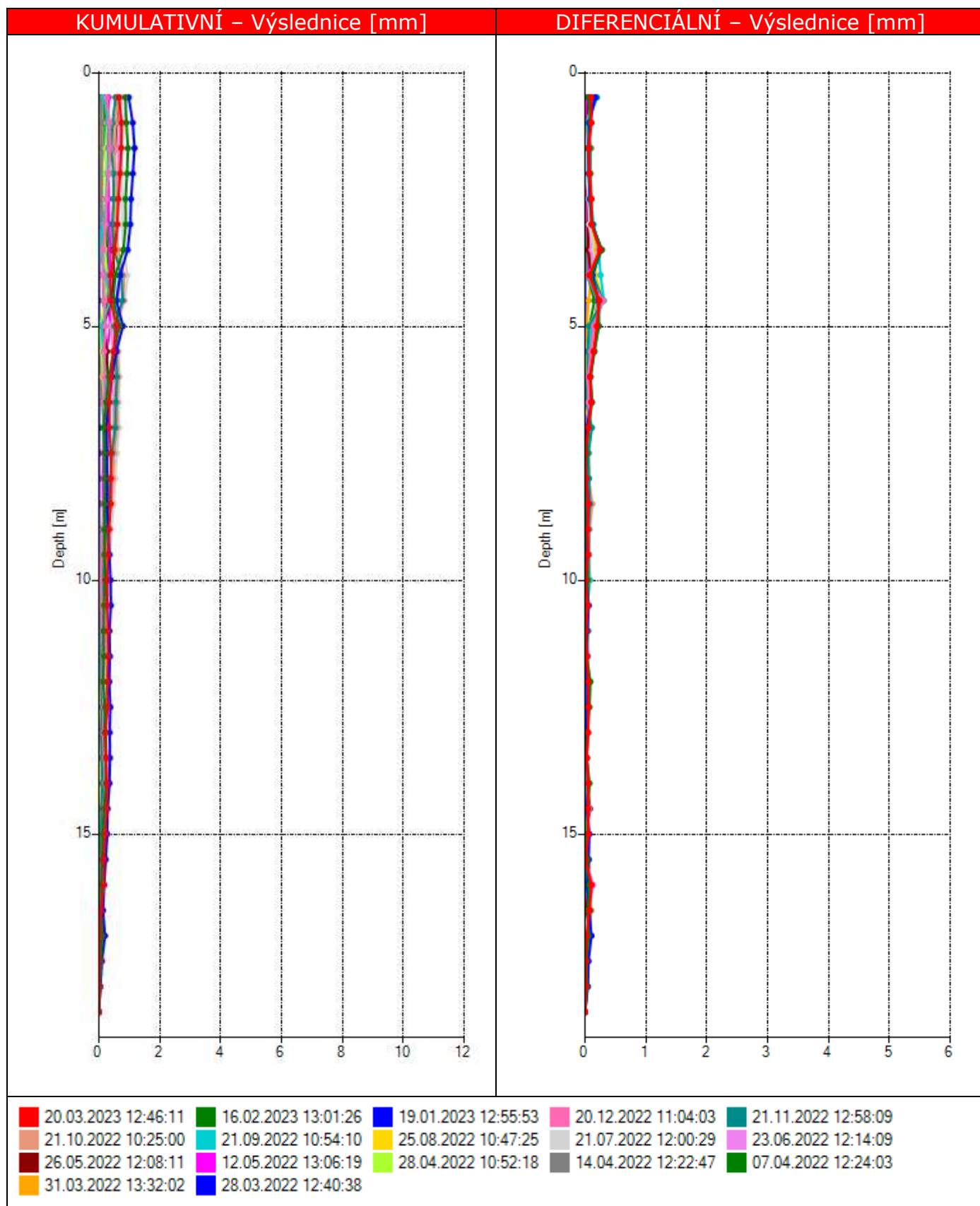
Depth: ■ 2,0 [m] ■ 7,0 [m] ■ 13,0 [m]

Inklinometrické měření – IN 3

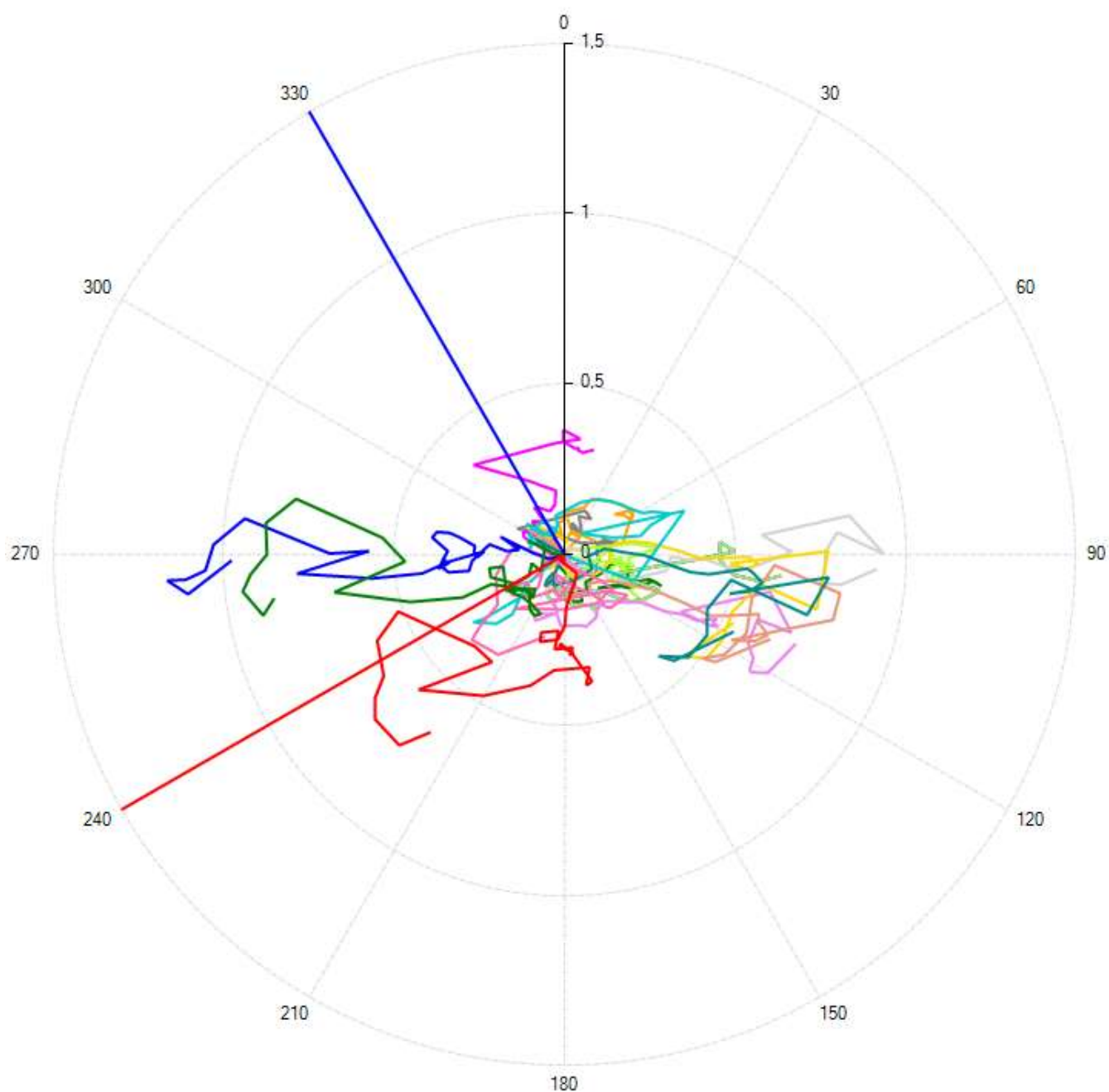
Site Properties	
Name: 2022 – 180; Valašská Polanka – Horní Lideč, sanace svahu, GTM	Customer: Správa železnic, státní organizace
Casing Properties	
Name: IN 3	
Azimuth [°]: 240	Orientation: VERTICAL
Latitude: 49,203237	Longitude: 18,053591
Elevation [m.a.s.l.]: 459,476	Emerging Length [m]: 0,2
Location	Orientation
	
	Azimuth [°]: 240
Inclinometer data elaboration options	
Deepest reference point (upward readings): Yes	Spiral meter compensation: No
Relative – Variation from reference reading	Cumulative displacement & Local tilt
Bias Shift correction: No	
Reference measure: 28.3.2022	
Měření provedl: Miroslav Láska	

Dílčí měření, provedená od 06/2022 včetně, navazují na nulté a dílčí měření, provedená v zakázce 2022 – 055; Lidečko; násep - oprava havarijního stavu.





KUMULATIVNÍ – Polární graf

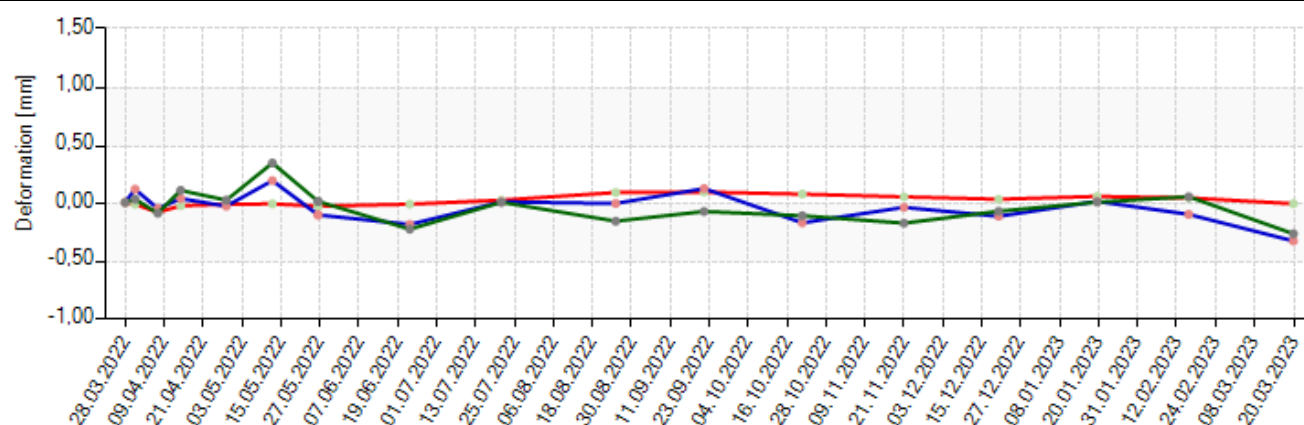


— A+ — B+

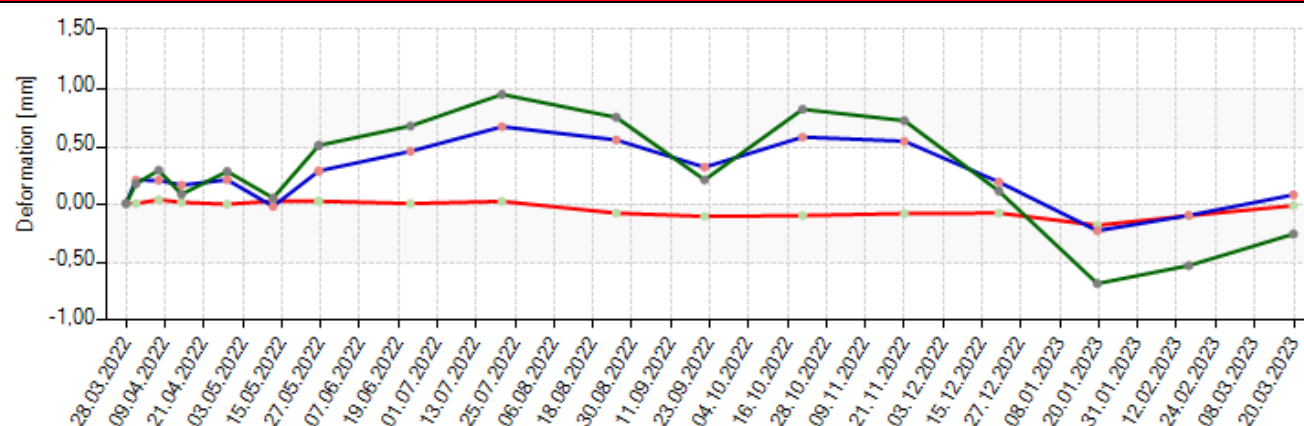
20.03.2023 12:46:11	16.02.2023 13:01:26	19.01.2023 12:55:53	20.12.2022 11:04:03	21.11.2022 12:58:09
21.10.2022 10:25:00	21.09.2022 10:54:10	25.08.2022 10:47:25	21.07.2022 12:00:29	23.06.2022 12:14:09
26.05.2022 12:08:11	12.05.2022 13:06:19	28.04.2022 10:52:18	14.04.2022 12:22:47	07.04.2022 12:24:03
31.03.2022 13:32:02	28.03.2022 12:40:38			

KUMULATIVNÍ – Časová závislost deformací ve vybraných hloubkových úrovních

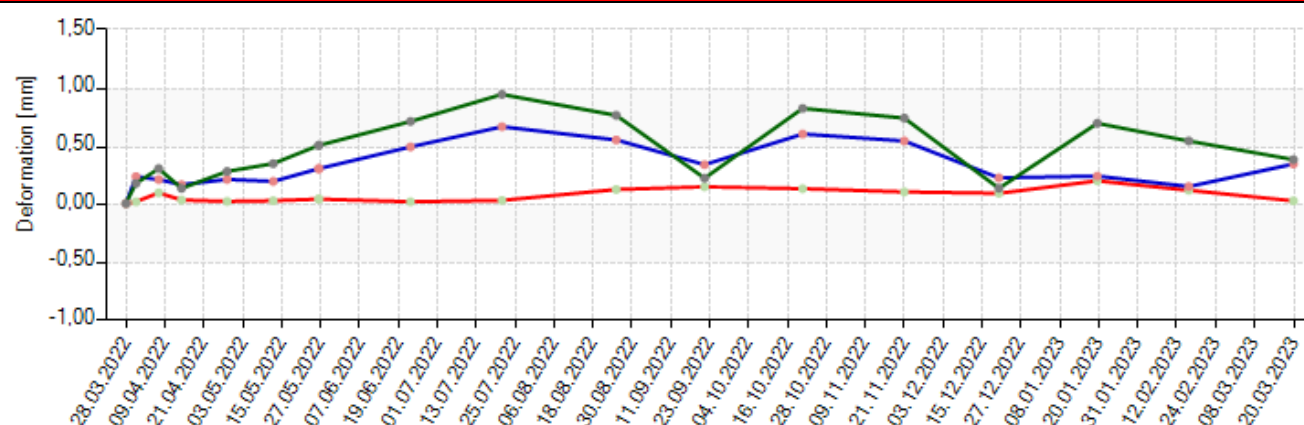
North



East


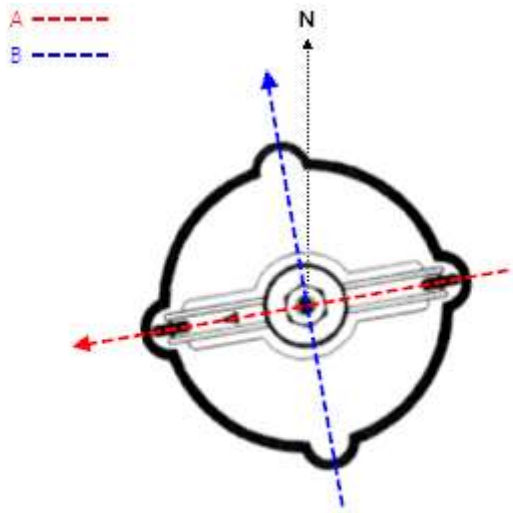


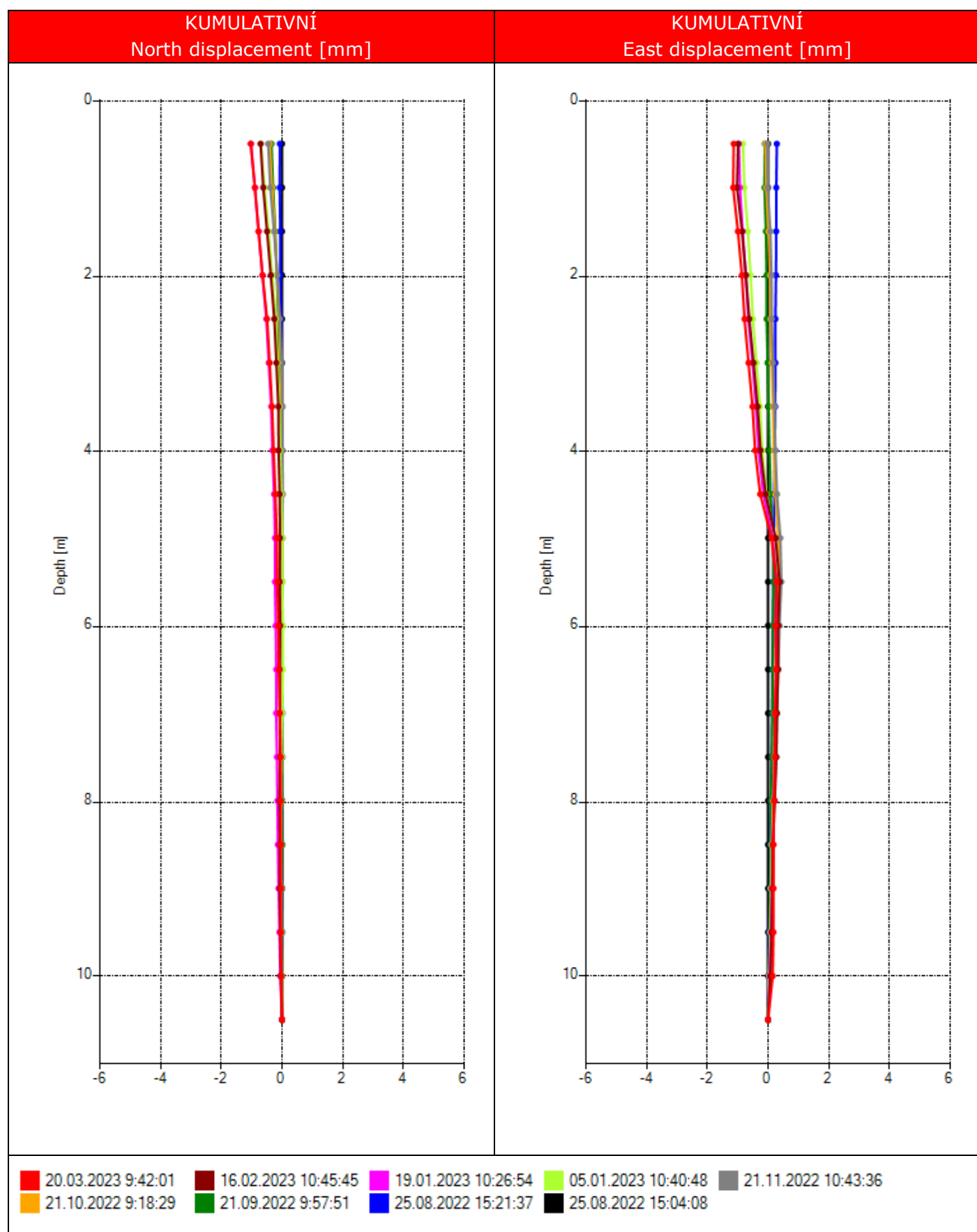
Resultant

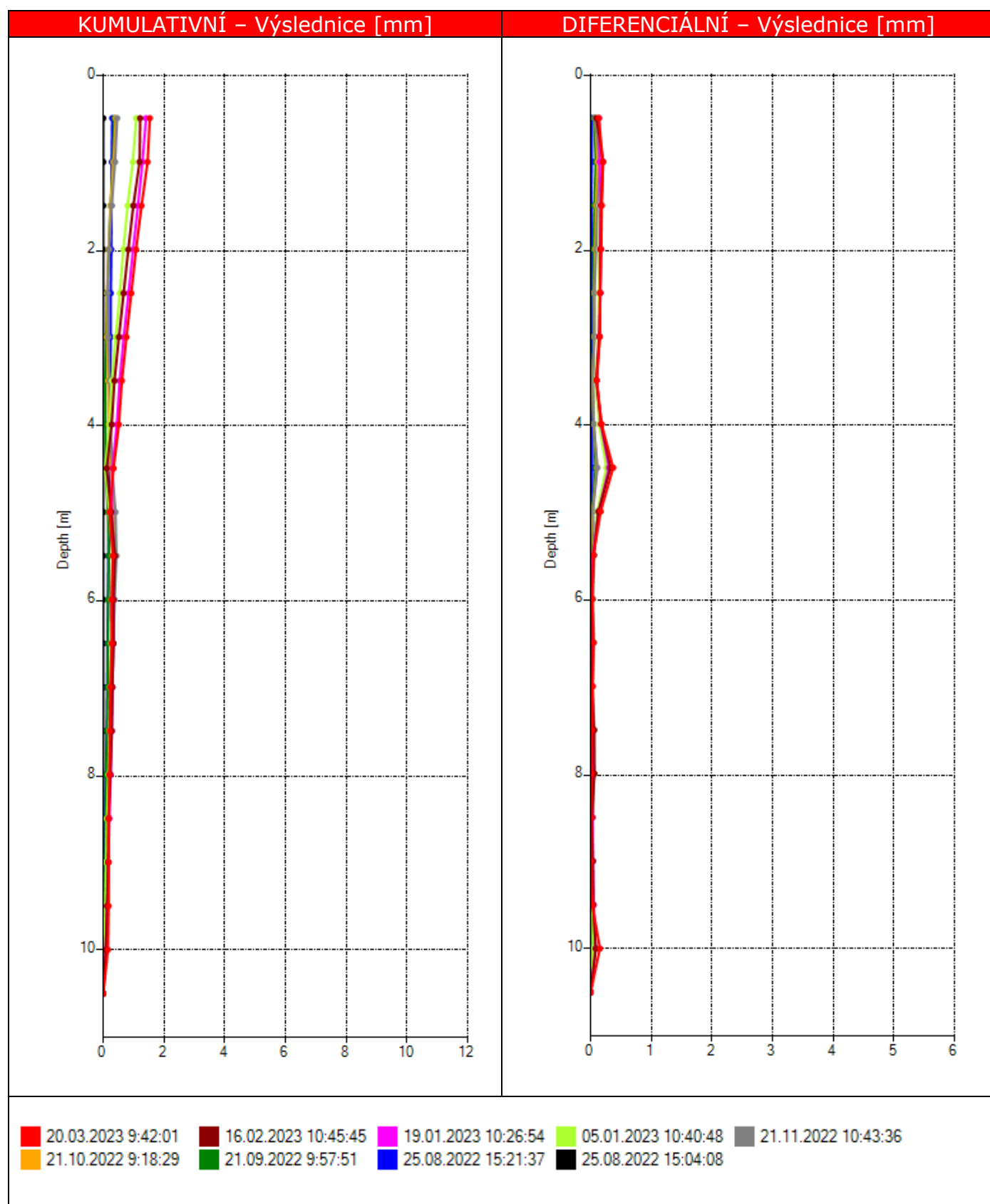


Depth: ■ 4,0 [m] ■ 7,0 [m] ■ 17,0 [m]

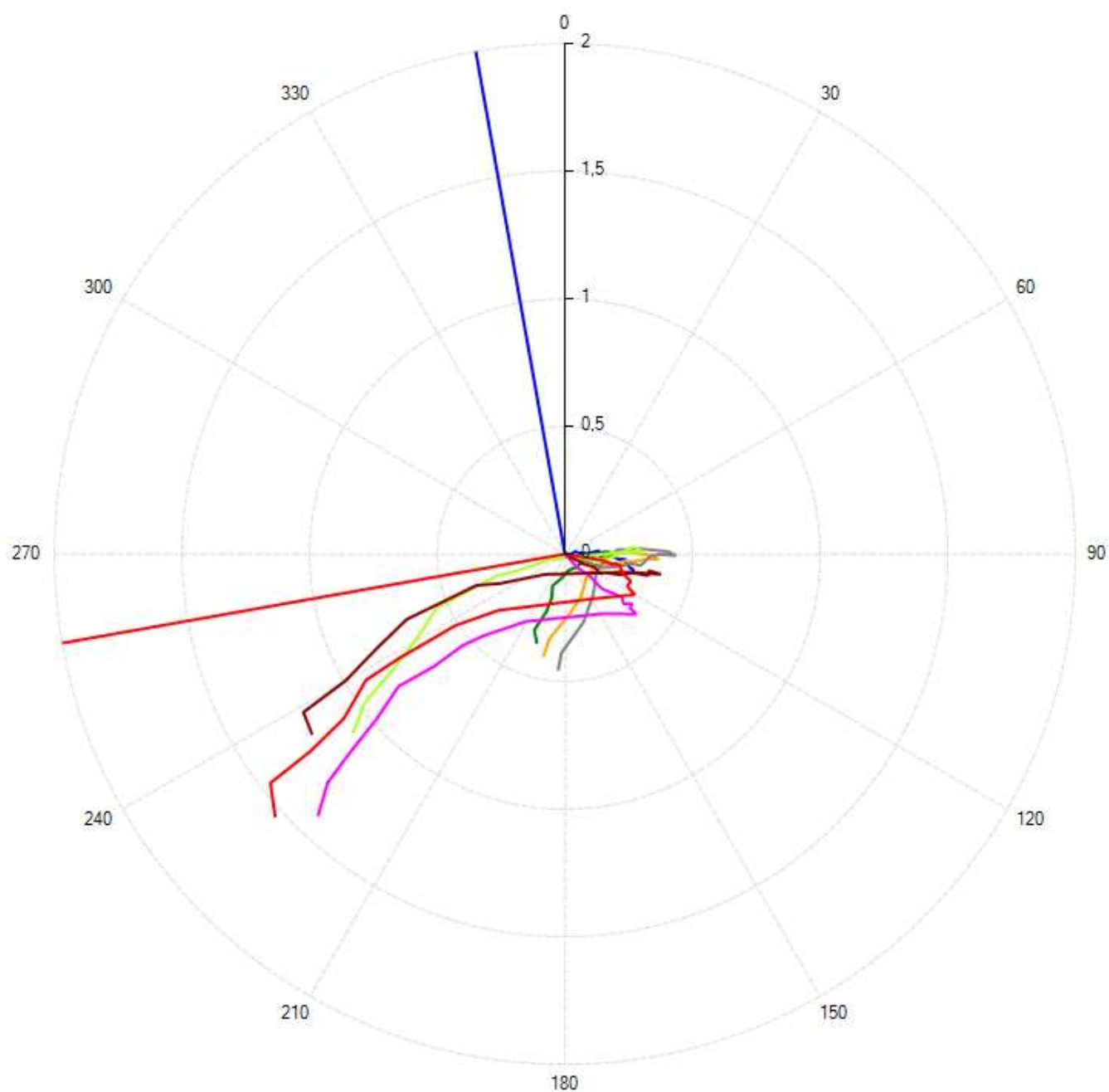
Inklinometrické měření – IN 4

Site Properties	
Name: 2022 – 180; Valašská Polanka – Horní Lideč, sanace svahu, GTM	Customer: Správa železnic, státní organizace
Casing Properties	
Name: IN 4	
Azimuth [°]: 260	Orientation: VERTICAL
Latitude: 49,203499	Longitude: 18,05336
Elevation [m.a.s.l.]: 447,853	Emerging Length [m]: 0,89
Location	Orientation
	
	Azimuth [°]: 260
Inclinometer data elaboration options	
Deepest reference point (upward readings): Yes	Spiral meter compensation: No
Relative – Variation from reference reading	Cumulative displacement & Local tilt
Bias Shift correction: No	
Reference measure: 25.8.2022	
Měření provedl: Miroslav Láška	





KUMULATIVNÍ – Polární graf

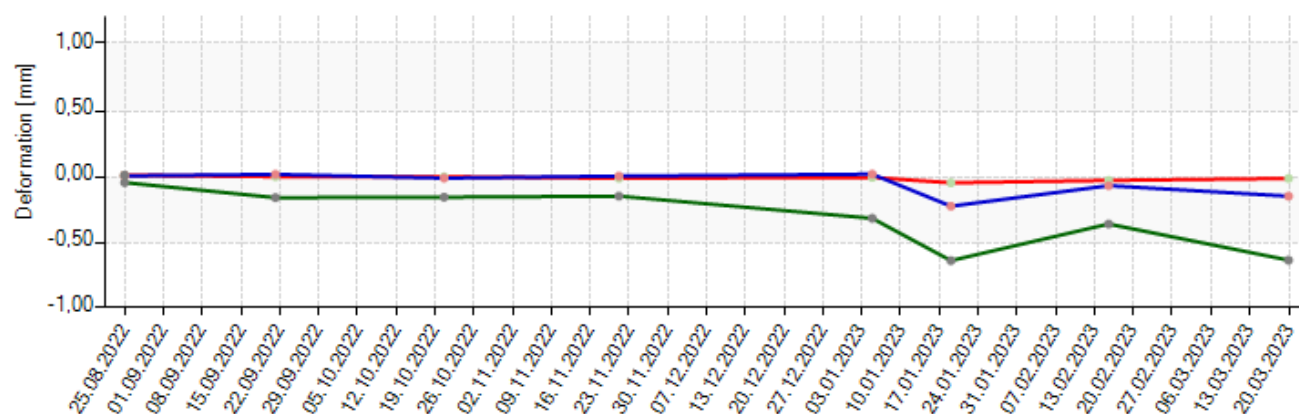


— A+ — B+

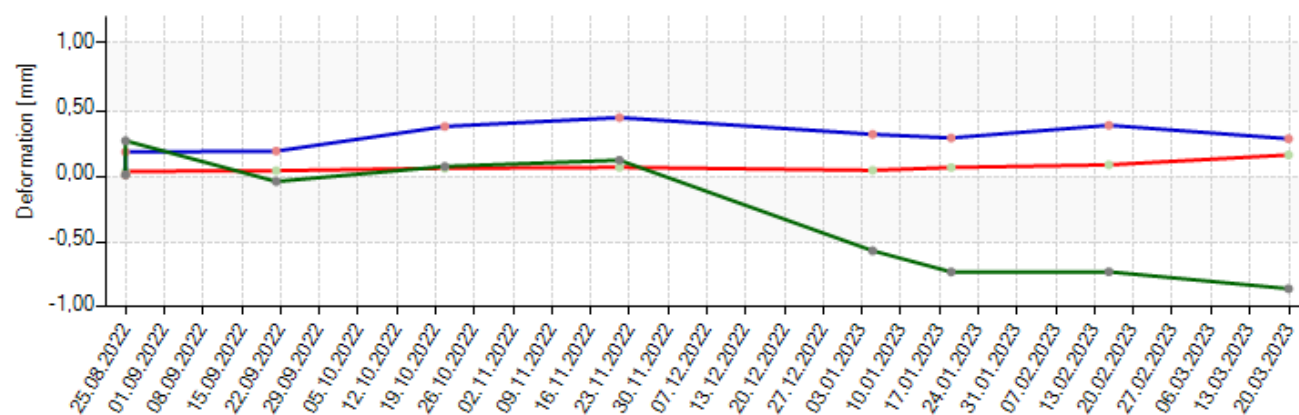
20.03.2023 9:42:01	16.02.2023 10:45:45	19.01.2023 10:26:54	05.01.2023 10:40:48	21.11.2022 10:43:36
21.10.2022 9:18:29	21.09.2022 9:57:51	25.08.2022 15:21:37	25.08.2022 15:04:08	

KUMULATIVNÍ – Časová závislost deformací ve vybraných hloubkových úrovních

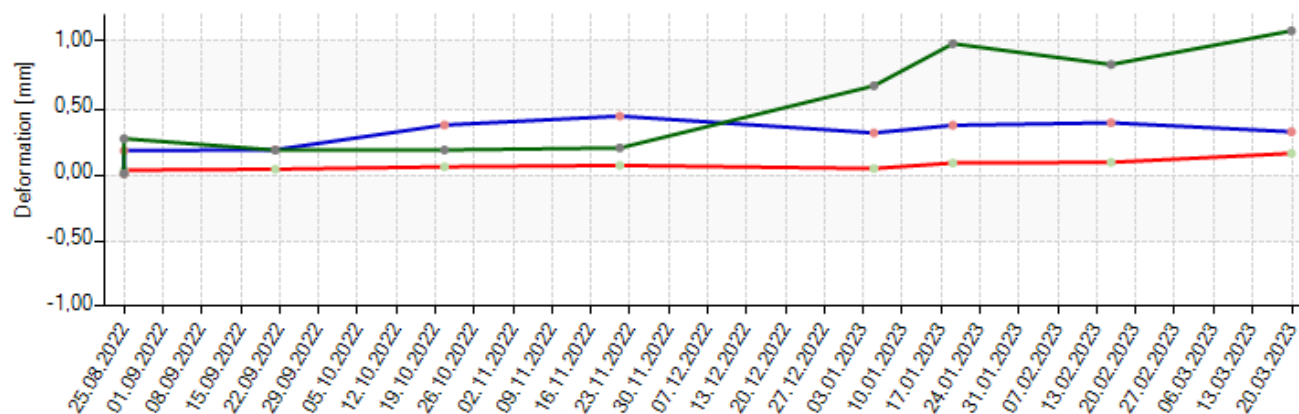
North



East


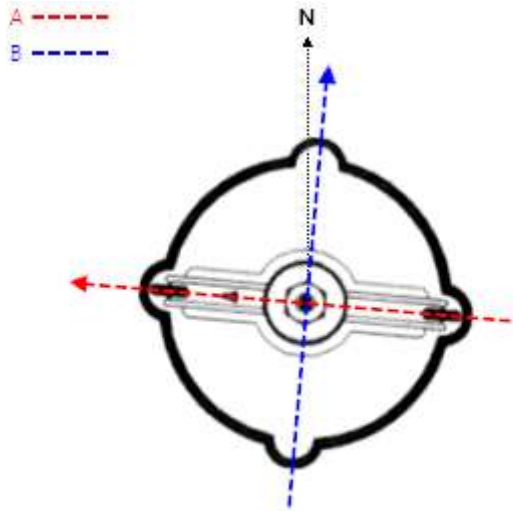


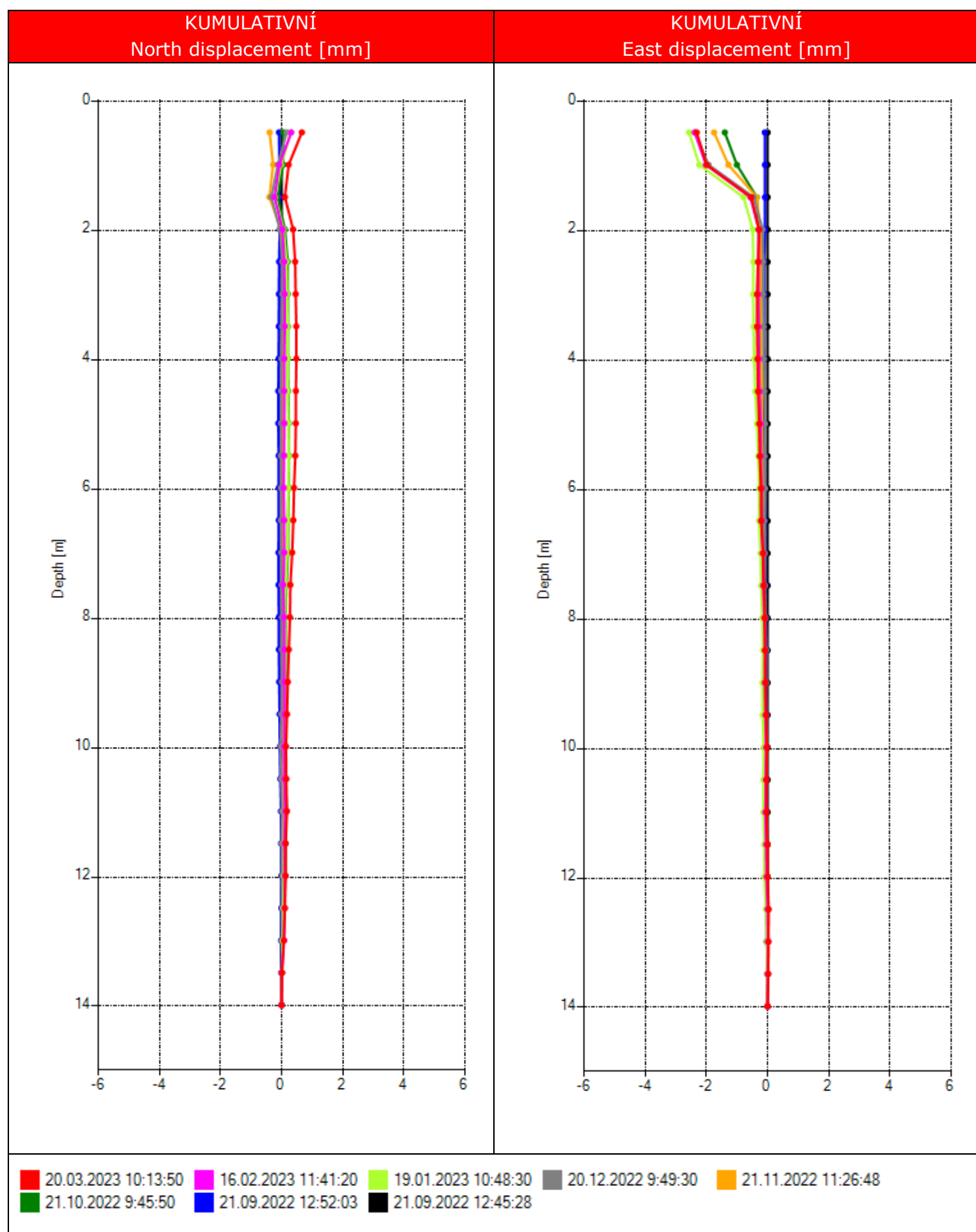
Resultant

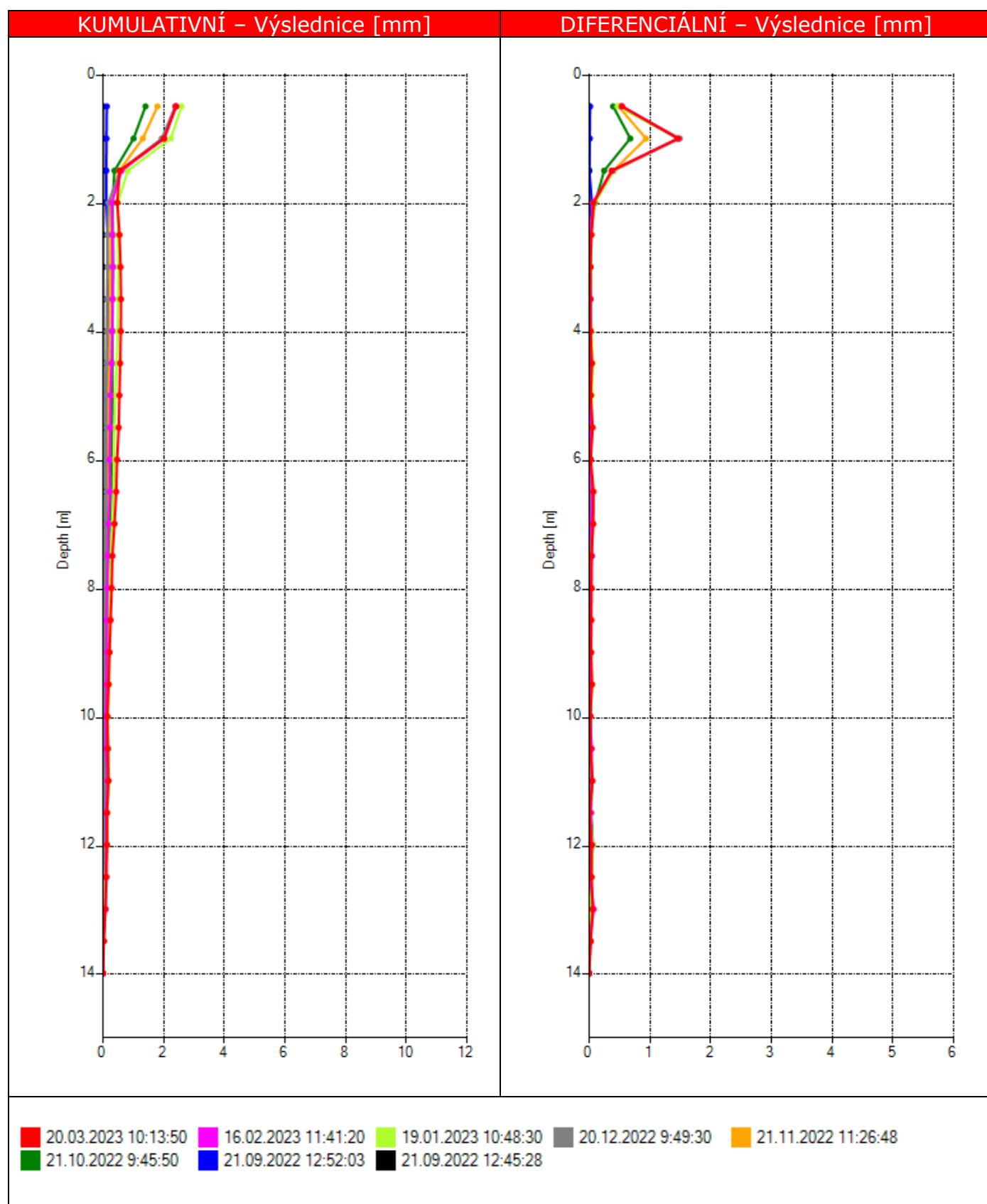


Depth: ■ 2,0 [m] ■ 5,5 [m] ■ 10,0 [m]

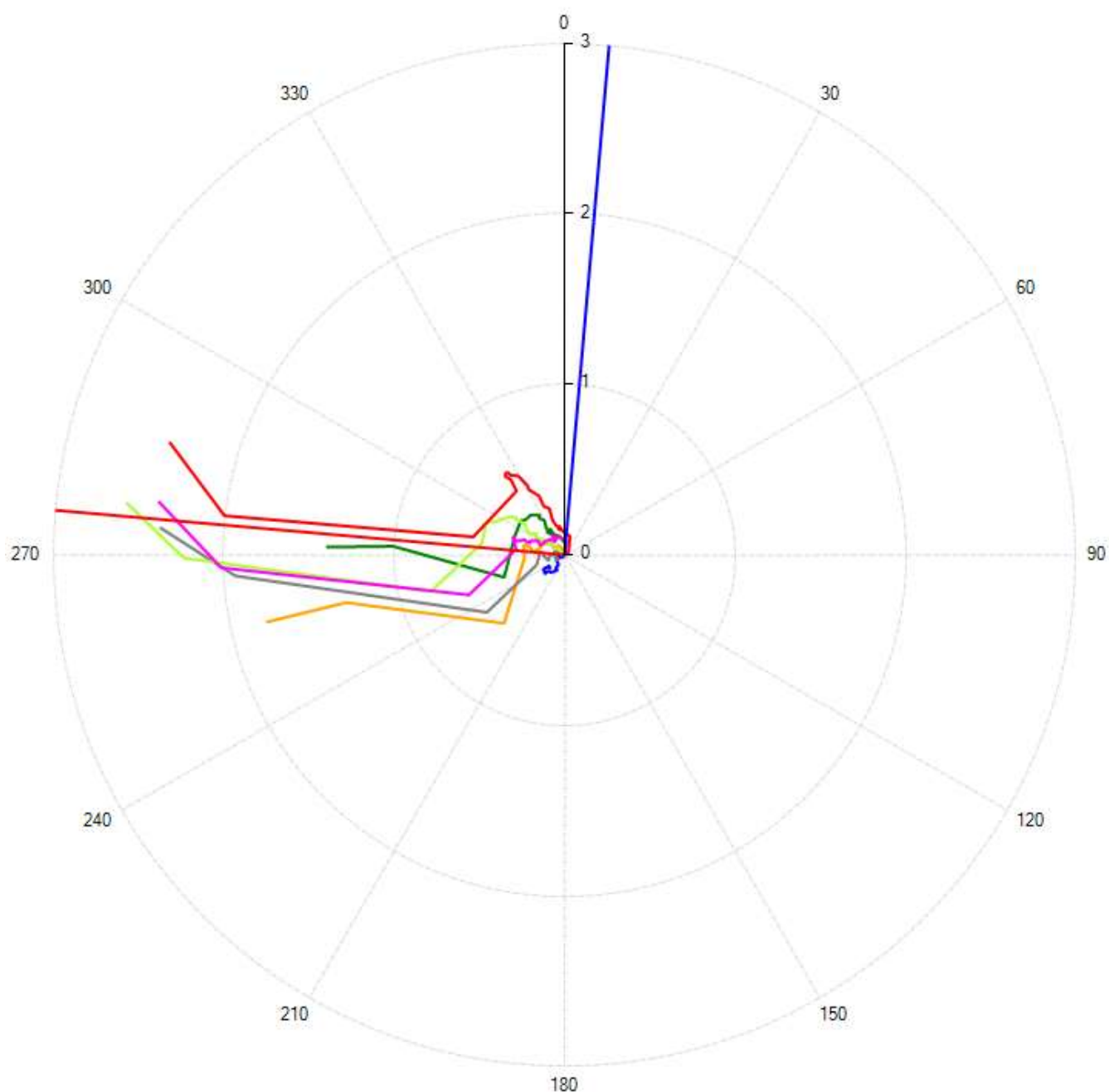
Inklinometrické měření – IN 5

Site Properties	
Name: 2022 – 180; Valašská Polanka – Horní Lideč, sanace svahu, GTM	Customer: Správa železnic, státní organizace
Casing Properties	
Name: IN 5	
Azimuth [°]: 275	Orientation: VERTICAL
Latitude: 49,20424	Longitude: 18,054535
Elevation [m.a.s.l.]: 463,5116	Emerging Length [m]: 0,5
Location	Orientation
	
	Azimuth [°]: 275
Inclinometer data elaboration options	
Deepest reference point (upward readings): Yes	Spiral meter compensation: No
Relative – Variation from reference reading	Cumulative displacement & Local tilt
Bias Shift correction: No	
Reference measure: 21.9.2022	
Měření provedl: Miroslav Láška	





KUMULATIVNÍ – Polární graf

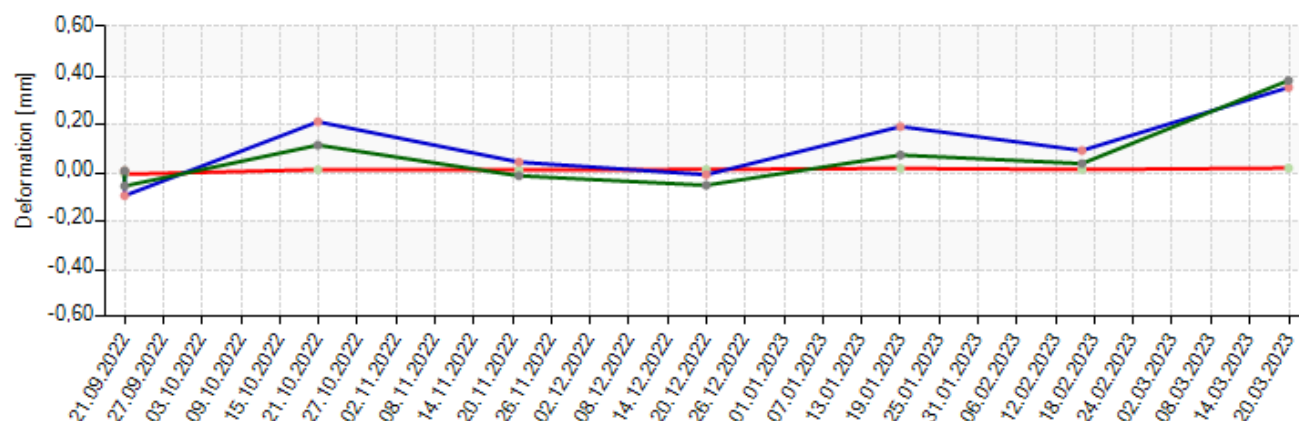


— A+ — B+

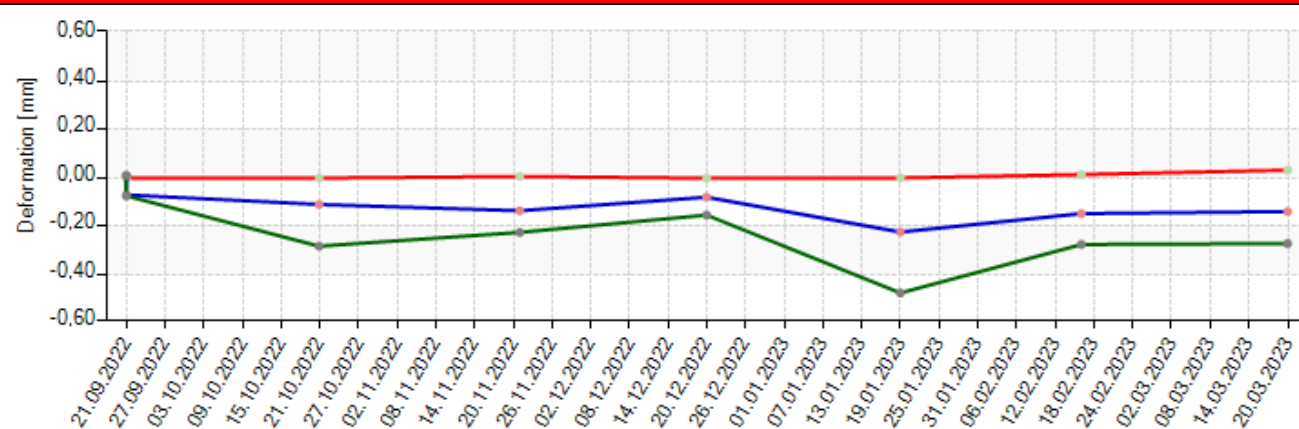
■ 20.03.2023 10:13:50
 ■ 16.02.2023 11:41:20
 ■ 19.01.2023 10:48:30
 ■ 20.12.2022 9:49:30
 ■ 21.11.2022 11:26:48
■ 21.10.2022 9:45:50
■ 21.09.2022 12:52:03
■ 21.09.2022 12:45:28

KUMULATIVNÍ – Časová závislost deformací ve vybraných hloubkových úrovních

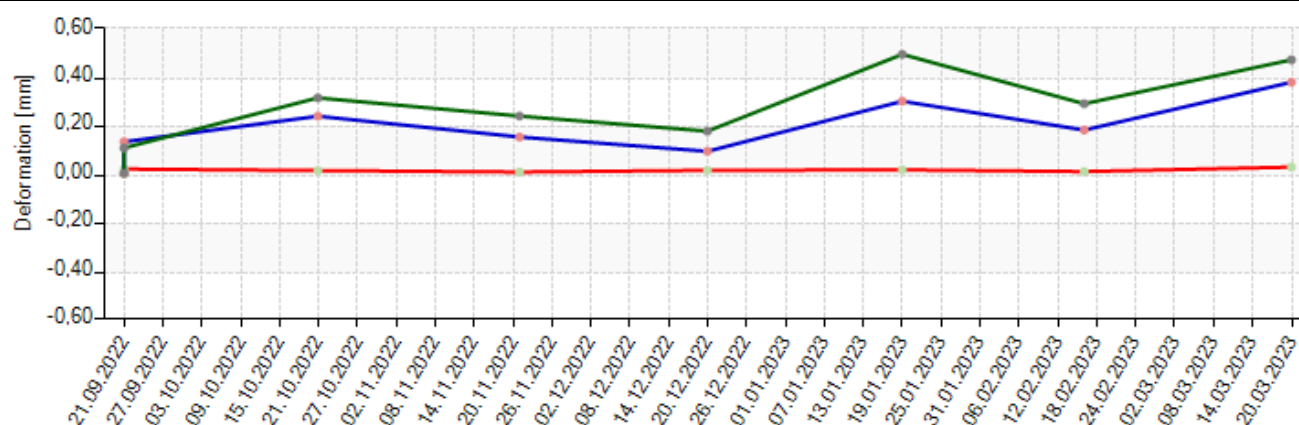
North



East


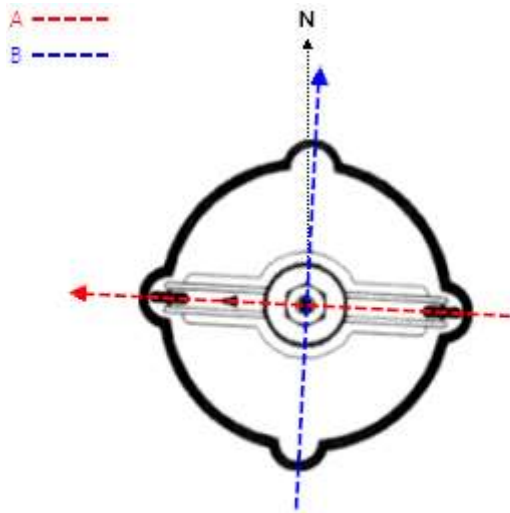


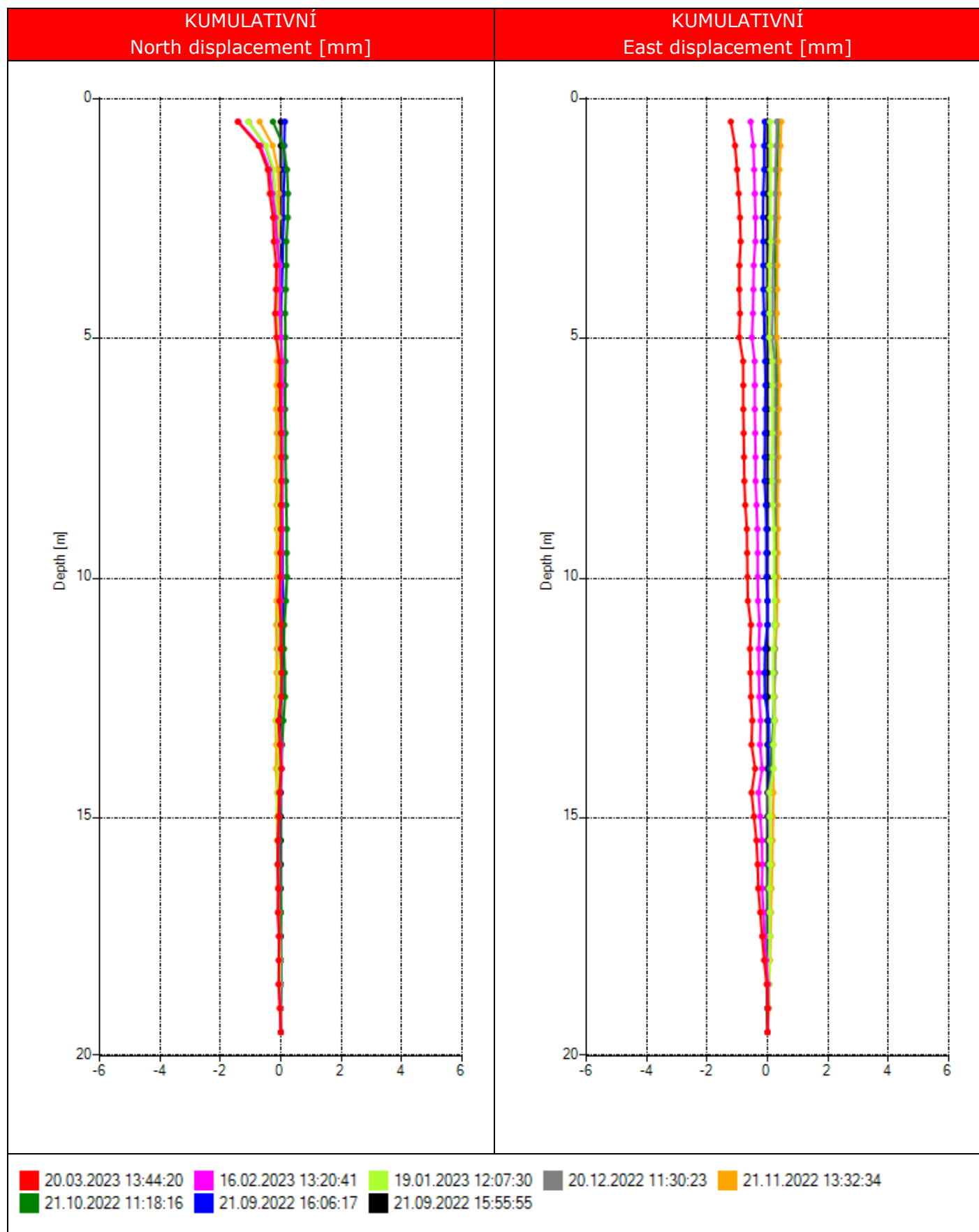
Resultant

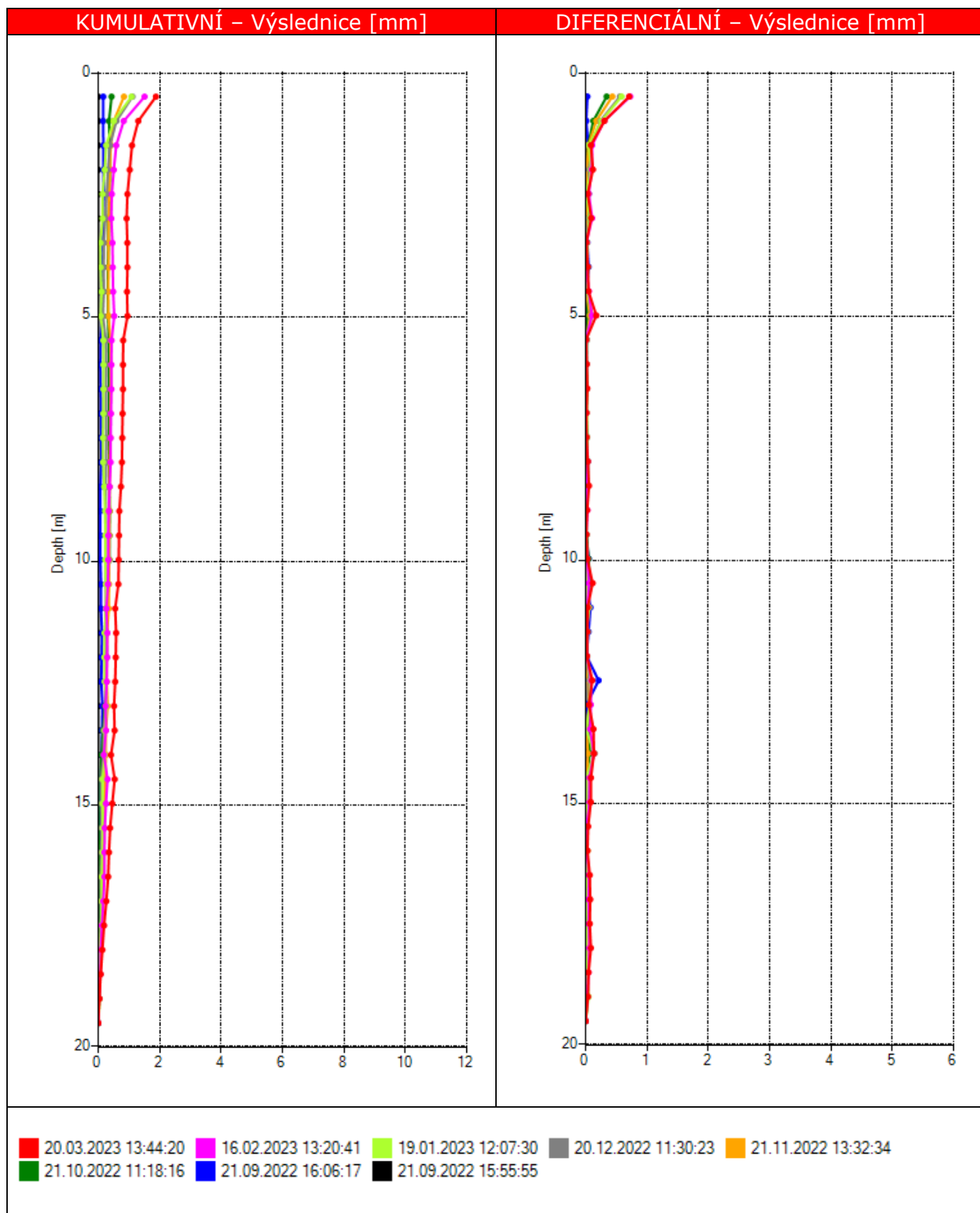


Depth: ■ 2,0 [m] ■ 7,0 [m] ■ 13,5 [m]

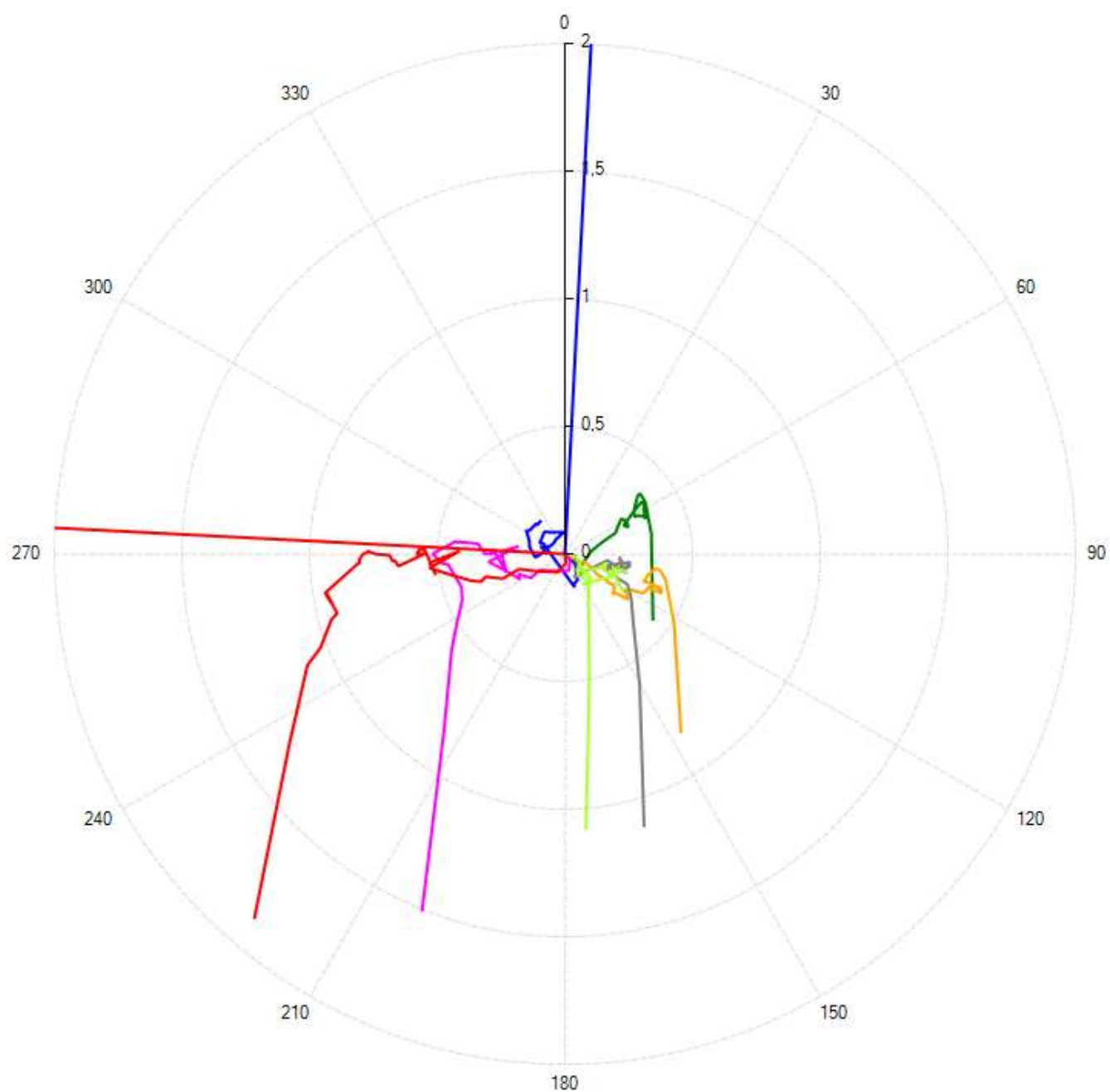
Inklinometrické měření – IN 6

Site Properties	
Name: 2022 – 180; Valašská Polanka – Horní Lideč, sanace svahu, GTM	Customer: Správa železnic, státní organizace
Casing Properties	
Name: IN 6	
Azimuth [°]: 275	Orientation: VERTICAL
Latitude: 49,20269	Longitude: 18,053605
Elevation [m.a.s.l.]: 459,9661	Emerging Length [m]: 0,5
Location	Orientation
	
	Azimuth [°]: 275
Inclinometer data elaboration options	
Deepest reference point (upward readings): Yes	Spiral meter compensation: No
Relative – Variation from reference reading	Cumulative displacement & Local tilt
Bias Shift correction: No	
Reference measure: 21.9.2022	
Měření provedl: Miroslav Láska	





KUMULATIVNÍ – Polární graf

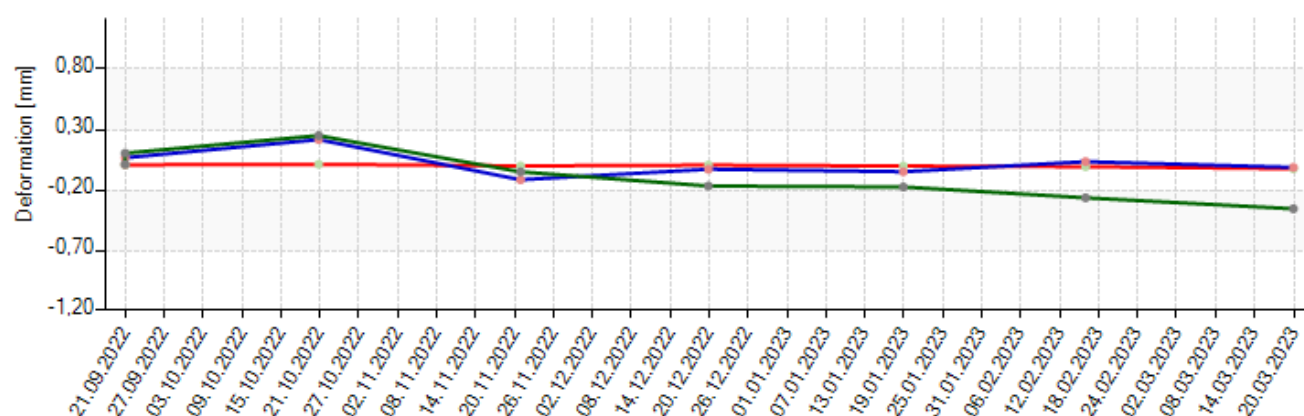


— A+ — B+

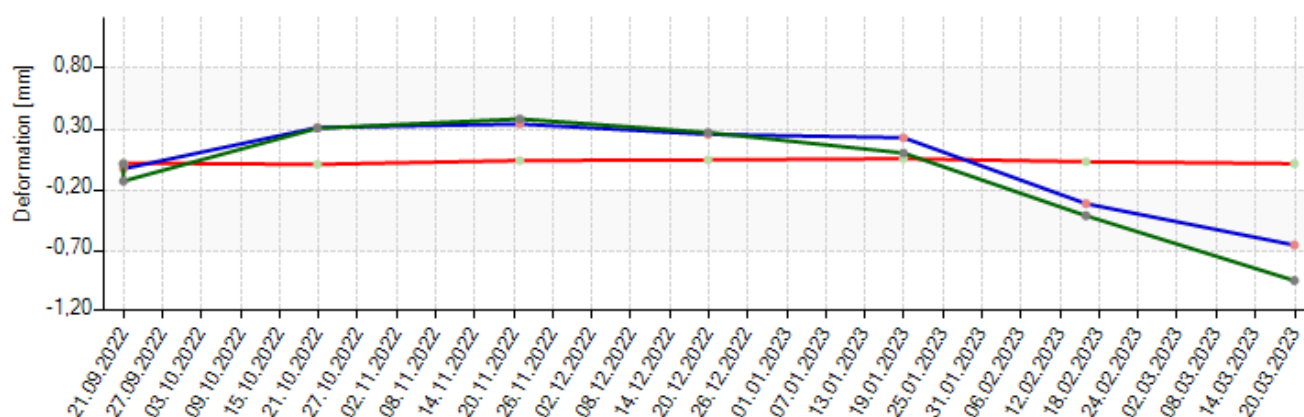
■ 20.03.2023 13:44:20
 ■ 16.02.2023 13:20:41
 ■ 19.01.2023 12:07:30
 ■ 20.12.2022 11:30:23
 ■ 21.11.2022 13:32:34
■ 21.10.2022 11:18:16
■ 21.09.2022 16:06:17
■ 21.09.2022 15:55:55

KUMULATIVNÍ – Časová závislost deformací ve vybraných hloubkových úrovních

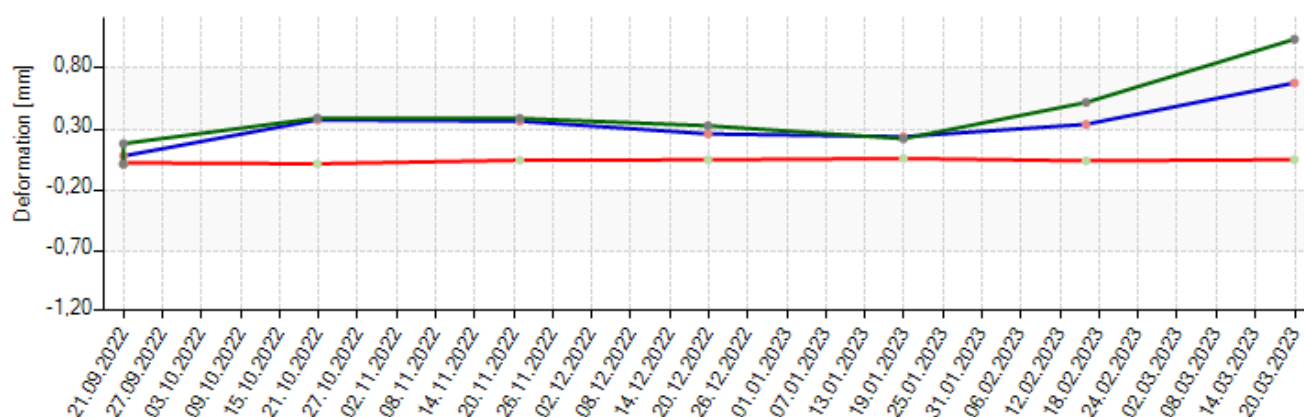
North



East


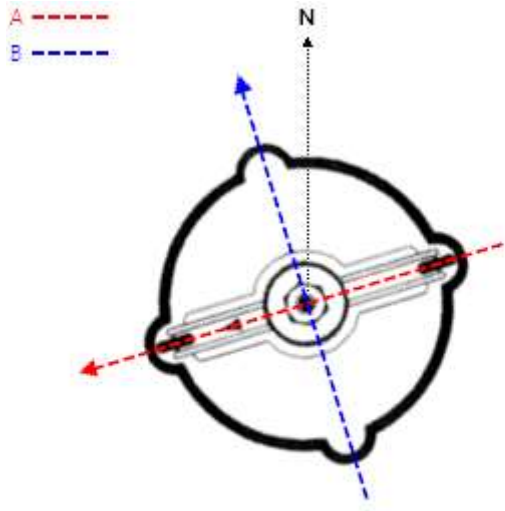


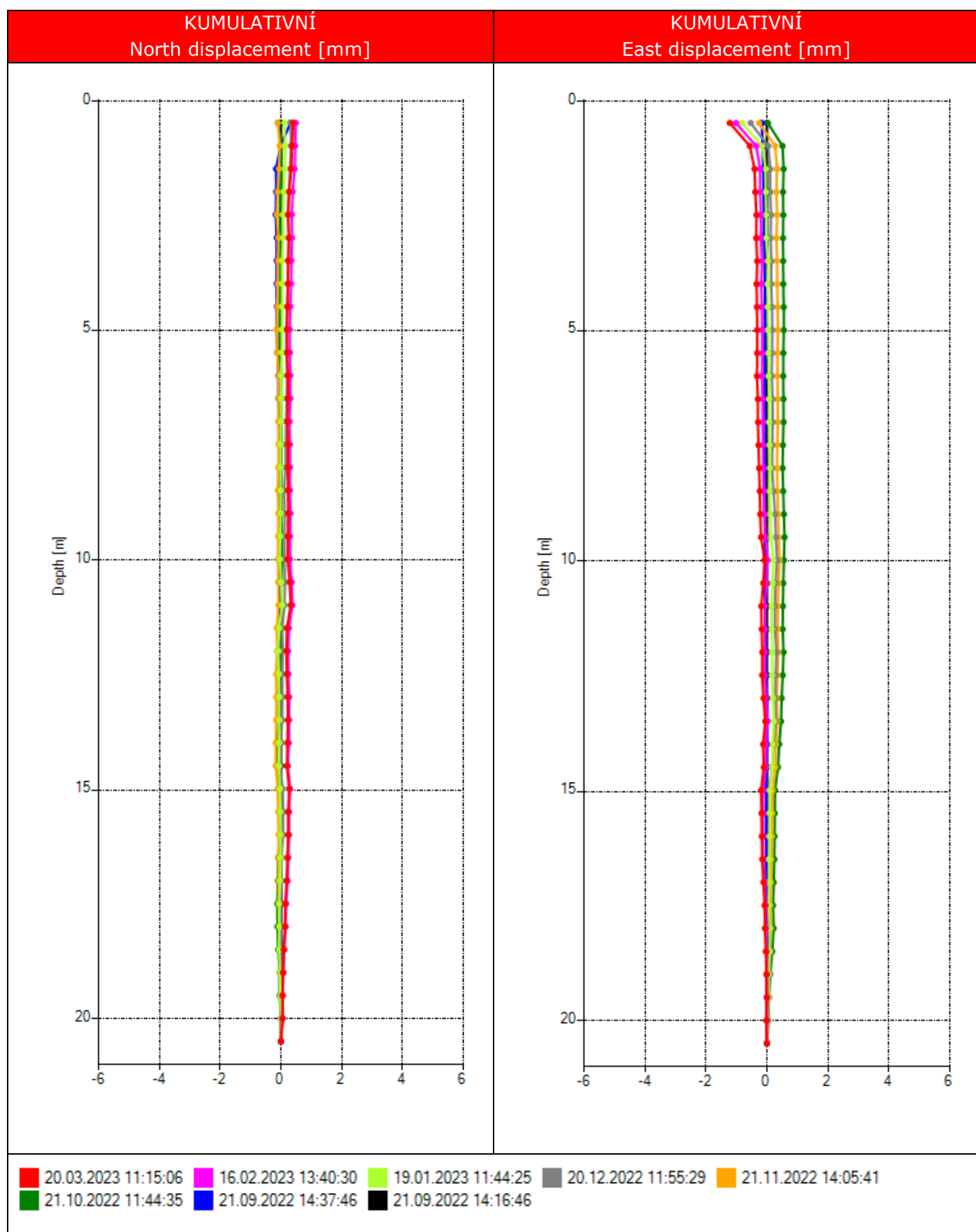
Resultant

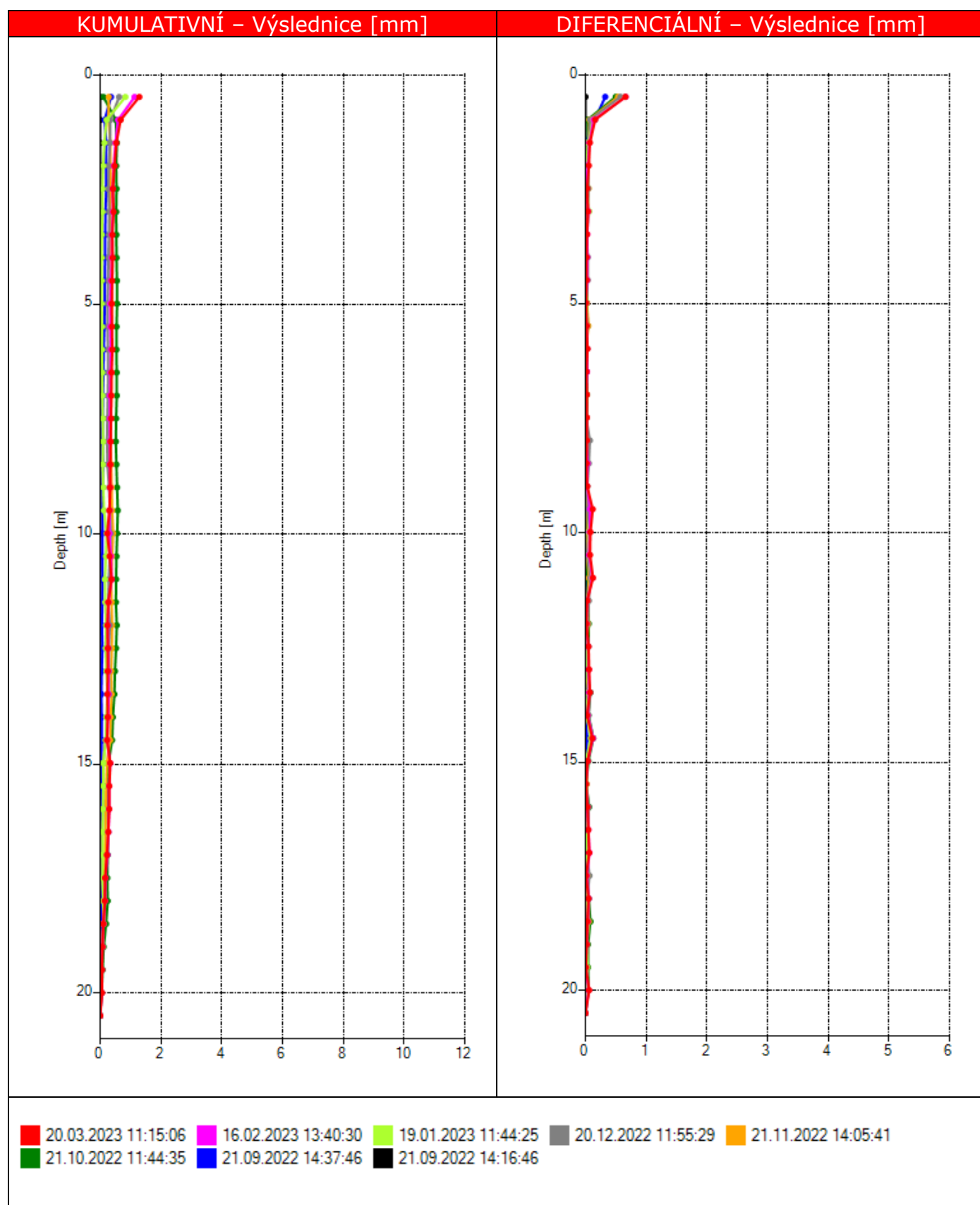


Depth: ■ 2,0 [m] ■ 10,0 [m] ■ 19,0 [m]

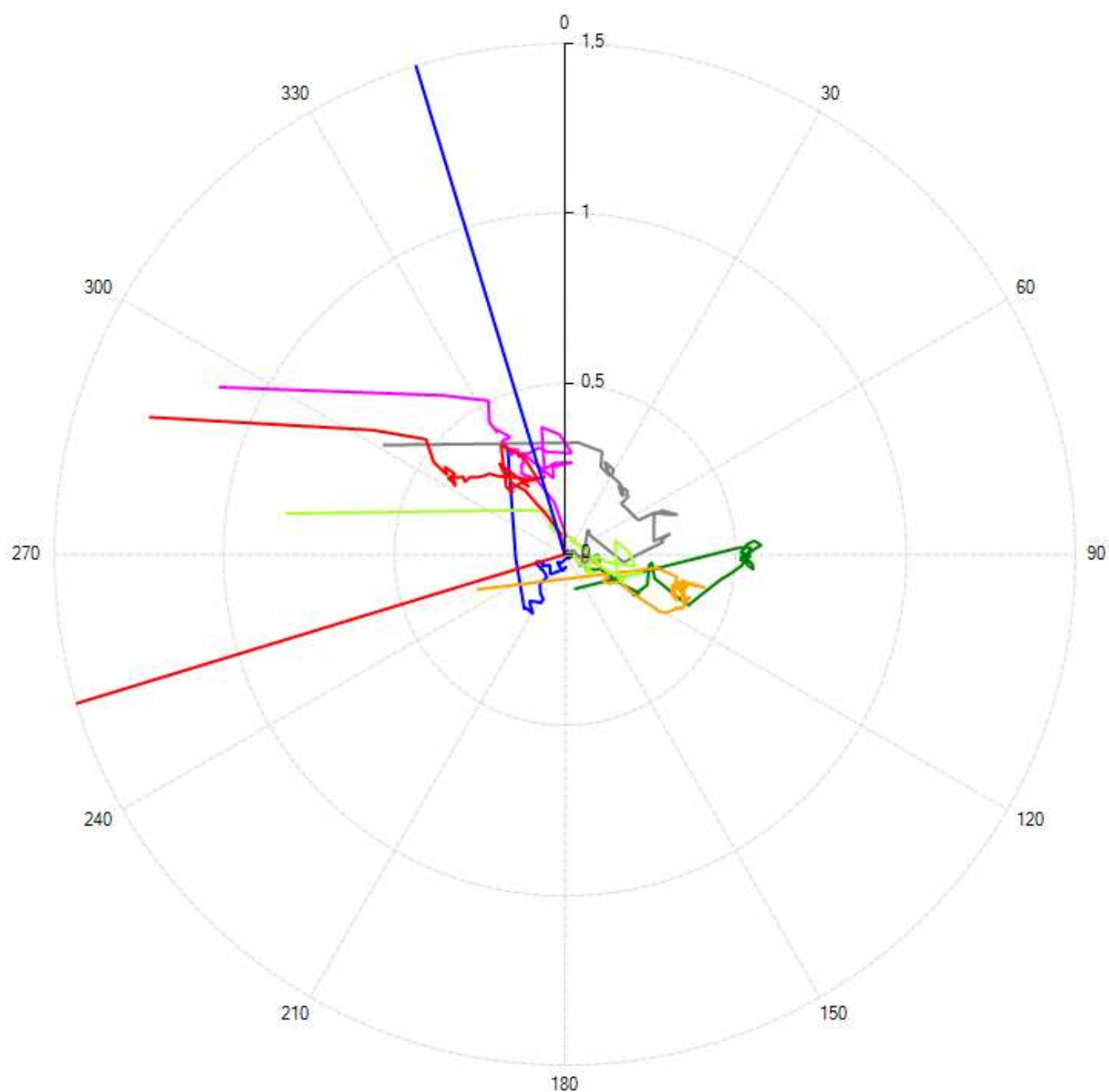
Inklinometrické měření – IN 7

Site Properties	
Name: 2022 – 180; Valašská Polanka – Horní Lideč, sanace svahu, GTM	Customer: Správa železnic, státní organizace
Casing Properties	
Name: IN 7	
Azimuth [°]: 253	Orientation: VERTICAL
Latitude: 49,201995	Longitude: 18,053731
Elevation [m.a.s.l.]: 463,4908	Emerging Length [m]: 0,25
Location	Orientation
	
	Azimuth [°]: 253
Inclinometer data elaboration options	
Deepest reference point (upward readings): Yes	Spiral meter compensation: No
Relative – Variation from reference reading	Cumulative displacement & Local tilt
Bias Shift correction: No	
Reference measure: 21.9.2022	
Měření provedl: Miroslav Láska	





KUMULATIVNÍ – Polární graf

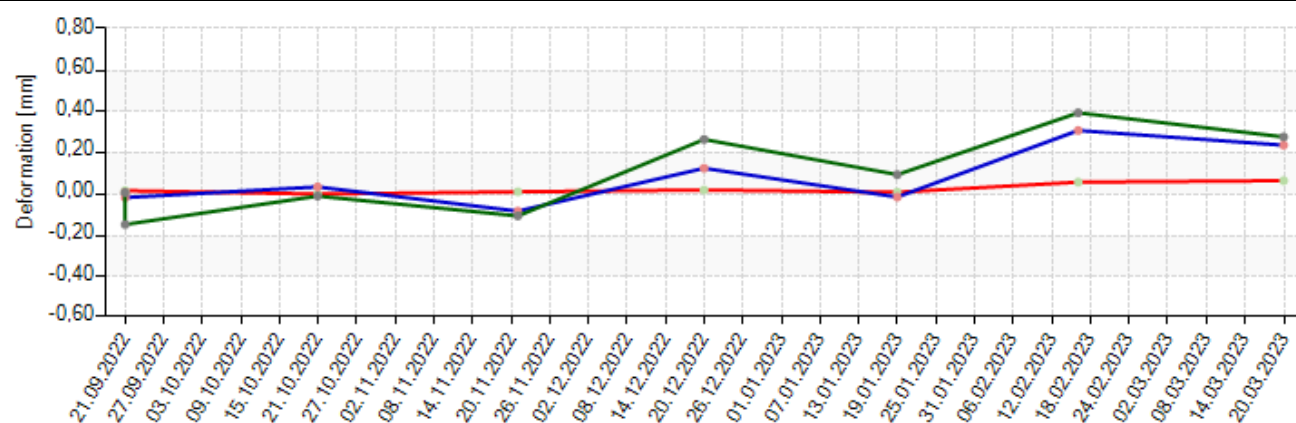


— A+ — B+

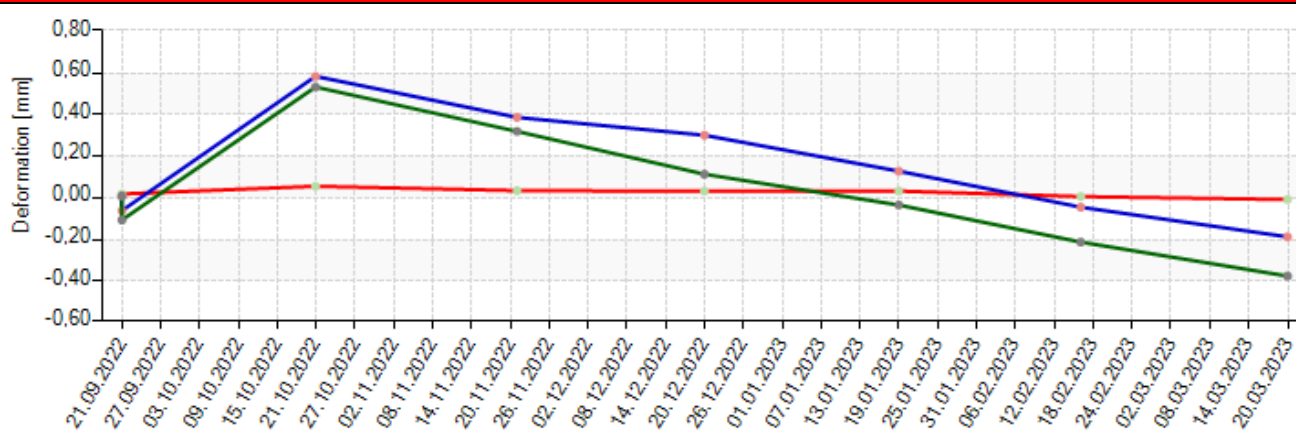
■ 20.03.2023 11:15:06
 ■ 16.02.2023 13:40:30
 ■ 19.01.2023 11:44:25
 ■ 20.12.2022 11:55:29
 ■ 21.11.2022 14:05:41
■ 21.10.2022 11:44:35
 ■ 21.09.2022 14:37:46
 ■ 21.09.2022 14:16:46

KUMULATIVNÍ – Časová závislost deformací ve vybraných hloubkových úrovních

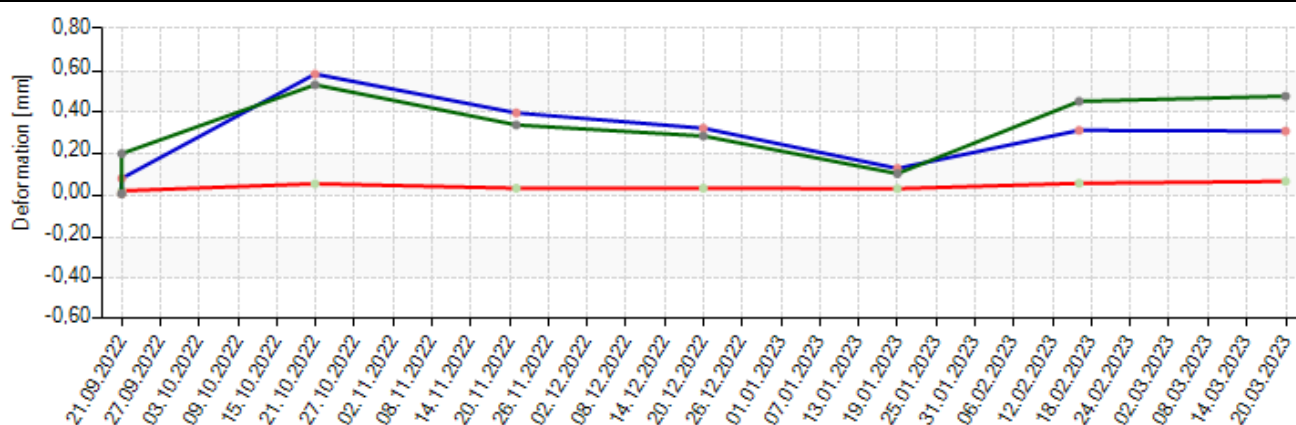
North



East


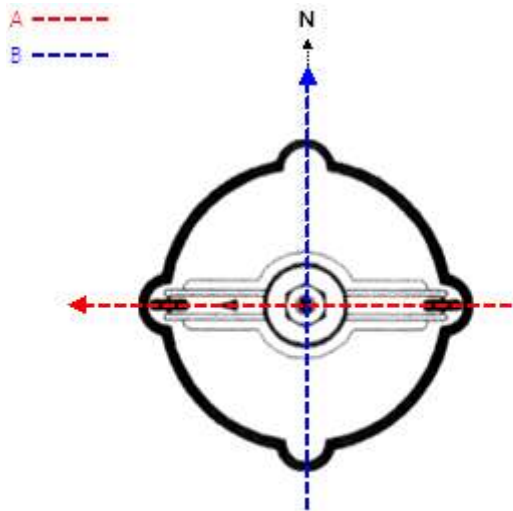


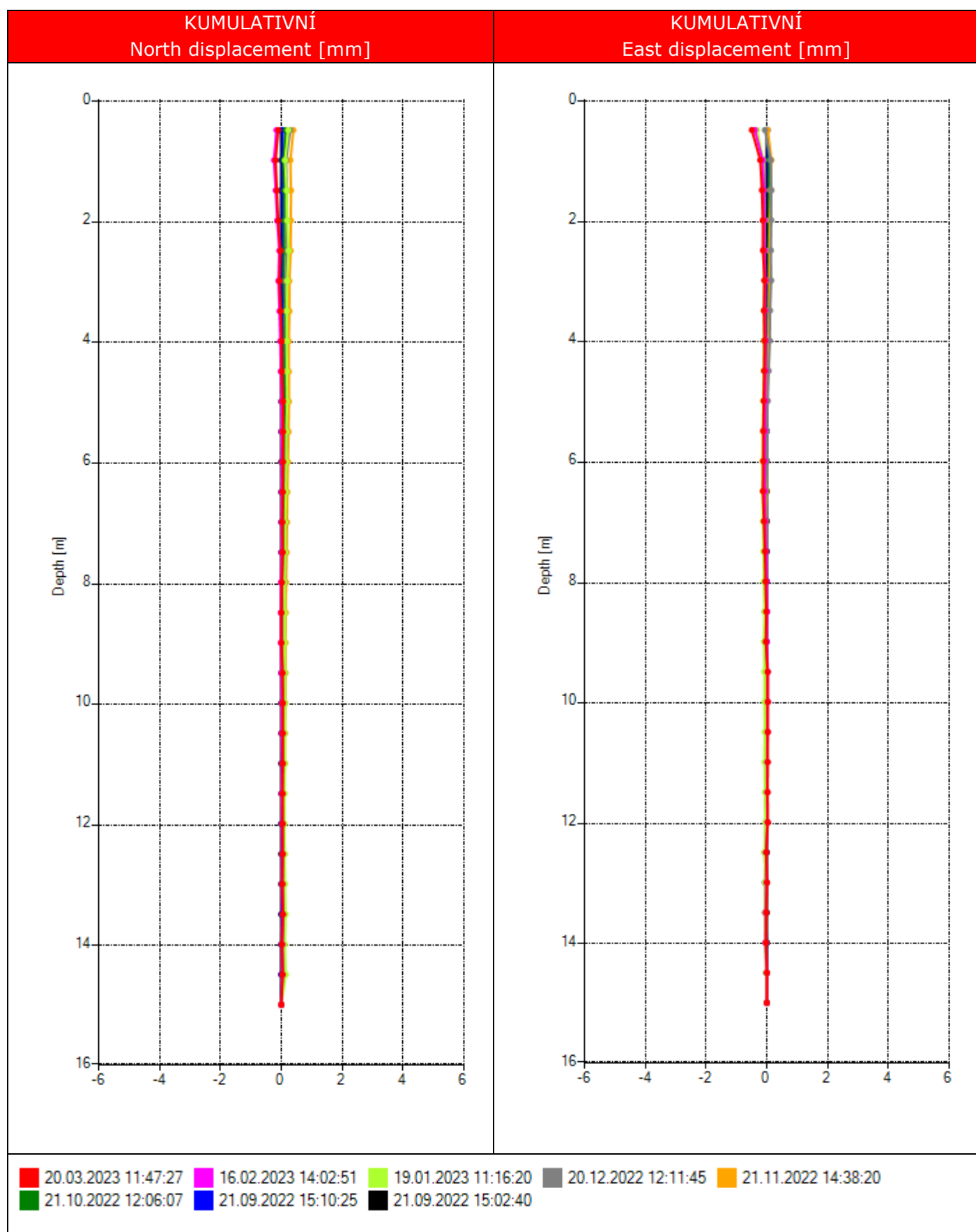
Resultant

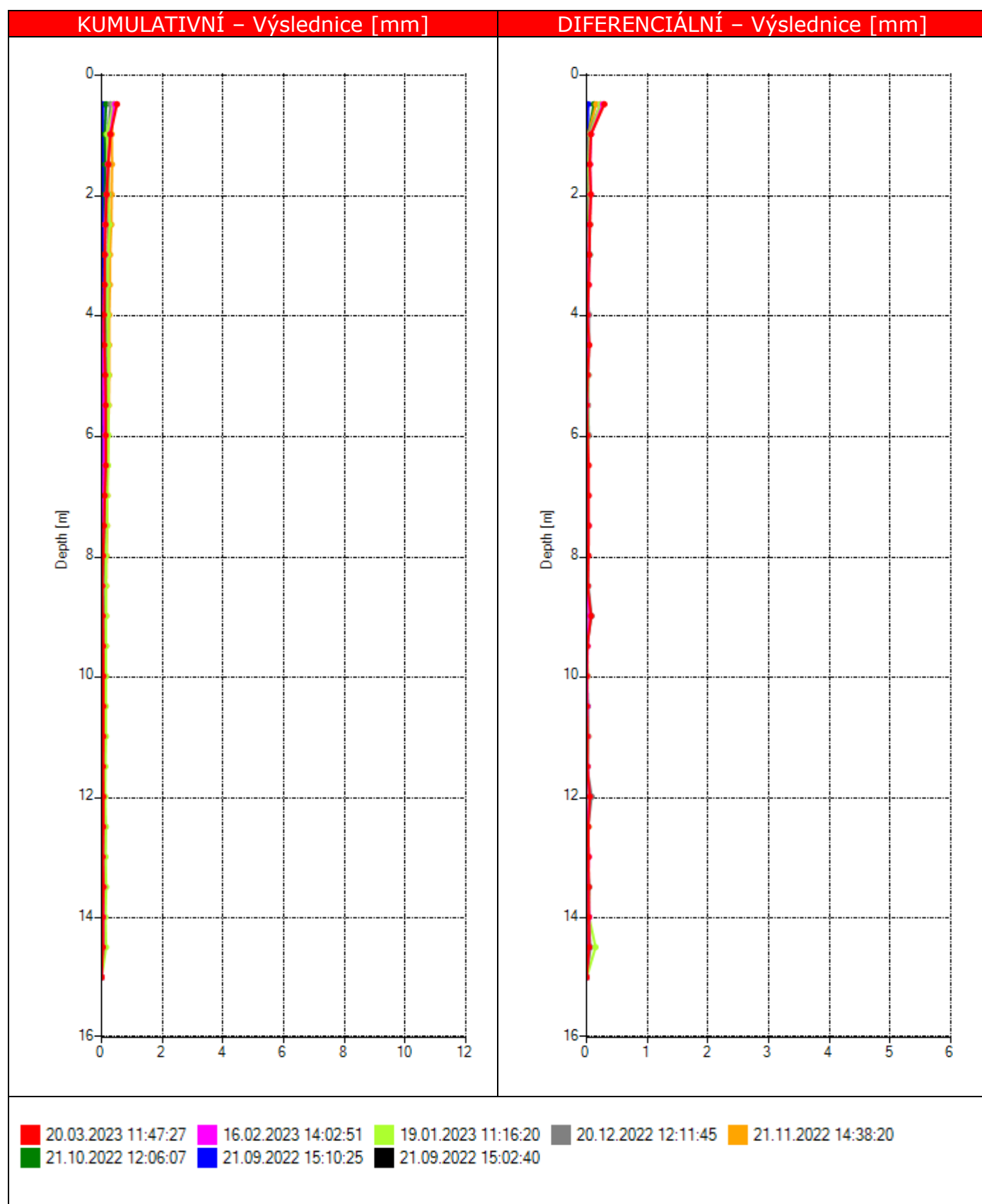


Depth: ■ 2,0 [m] ■ 9,5 [m] ■ 20,0 [m]

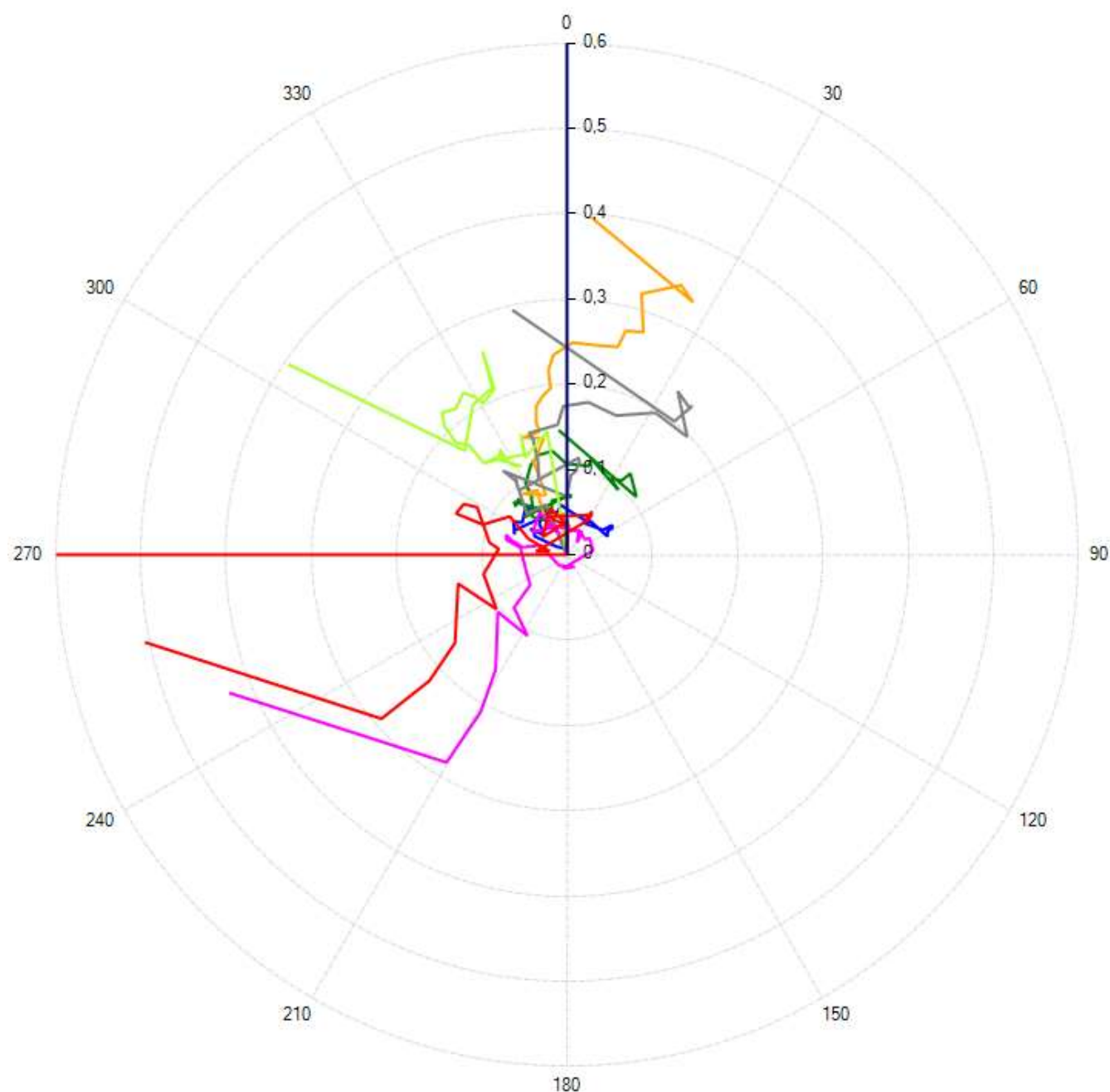
Inklinometrické měření – IN 8

Site Properties	
Name: 2022 – 180; Valašská Polanka – Horní Lideč, sanace svahu, GTM	Customer: Správa železnic, státní organizace
Casing Properties	
Name: IN 8	
Azimuth [°]: 270	Orientation: VERTICAL
Latitude: 49,202053	Longitude: 18,054434
Elevation [m.a.s.l.]: 472,9	Emerging Length [m]: 0,44
Location	Orientation
	
	Azimuth [°]: 270
Inclinometer data elaboration options	
Deepest reference point (upward readings): Yes	Spiral meter compensation: No
Relative – Variation from reference reading	Cumulative displacement & Local tilt
Bias Shift correction: No	
Reference measure: 21.9.2022	
Měření provedl: Miroslav Lásk	





KUMULATIVNÍ – Polární graf

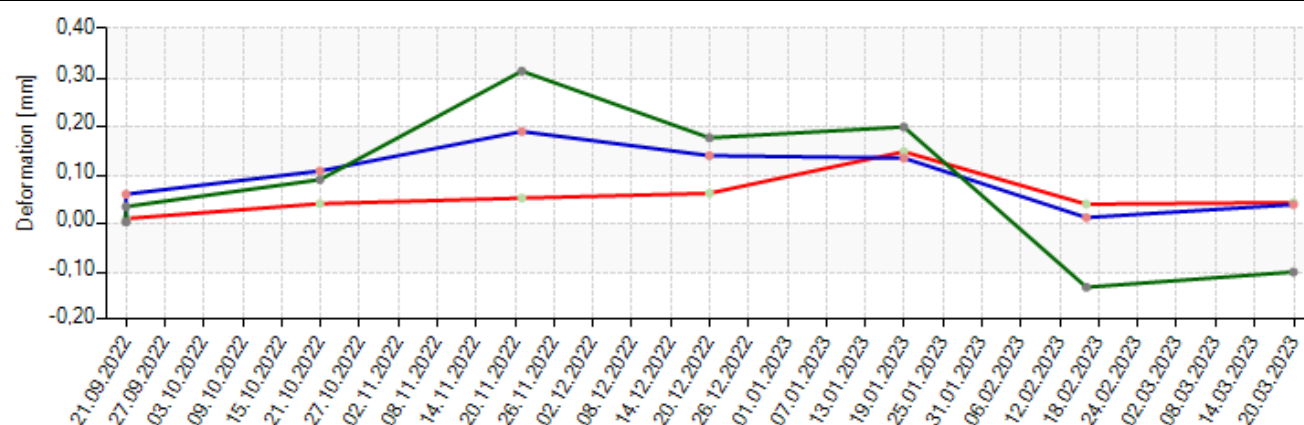


— A+ — B+

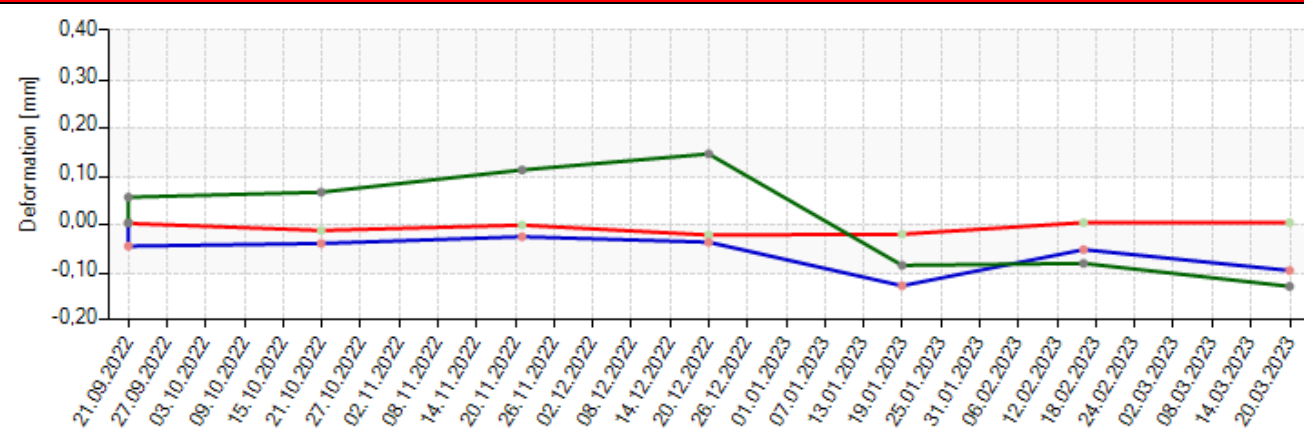
■ 20.03.2023 11:47:27
 ■ 16.02.2023 14:02:51
 ■ 19.01.2023 11:16:20
 ■ 20.12.2022 12:11:45
 ■ 21.11.2022 14:38:20
■ 21.10.2022 12:06:07
 ■ 21.09.2022 15:10:25
 ■ 21.09.2022 15:02:40

KUMULATIVNÍ – Časová závislost deformací ve vybraných hloubkových úrovních

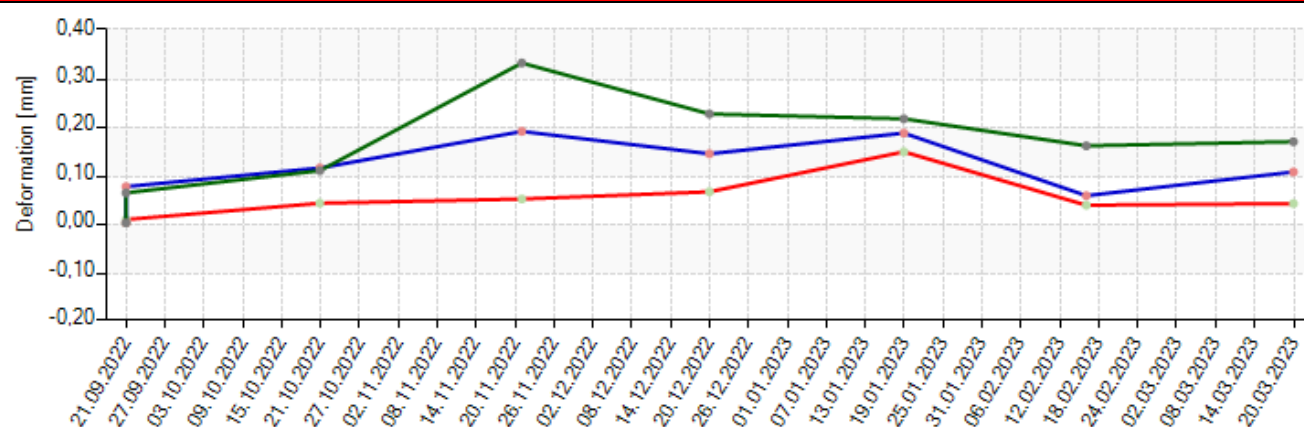
North



East


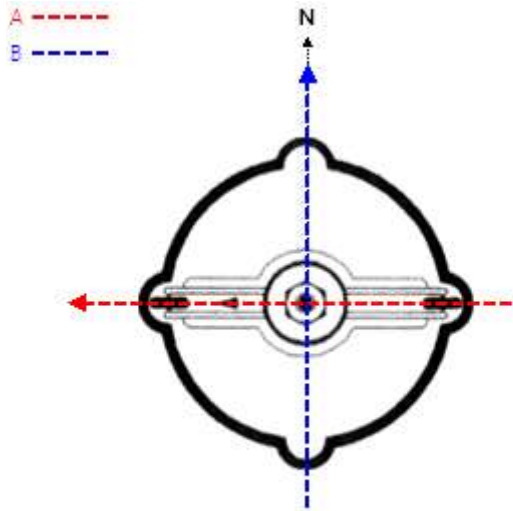


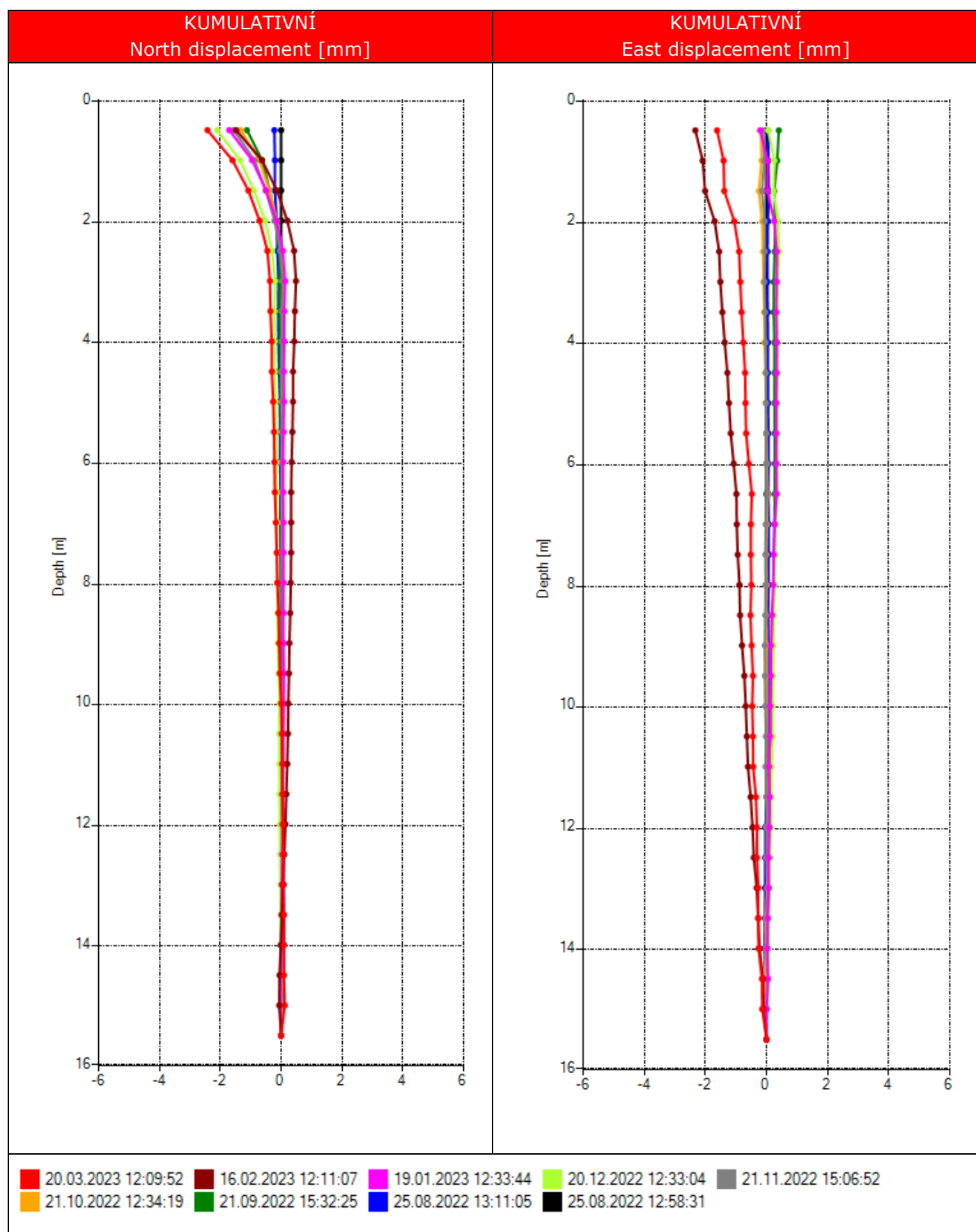
Resultant

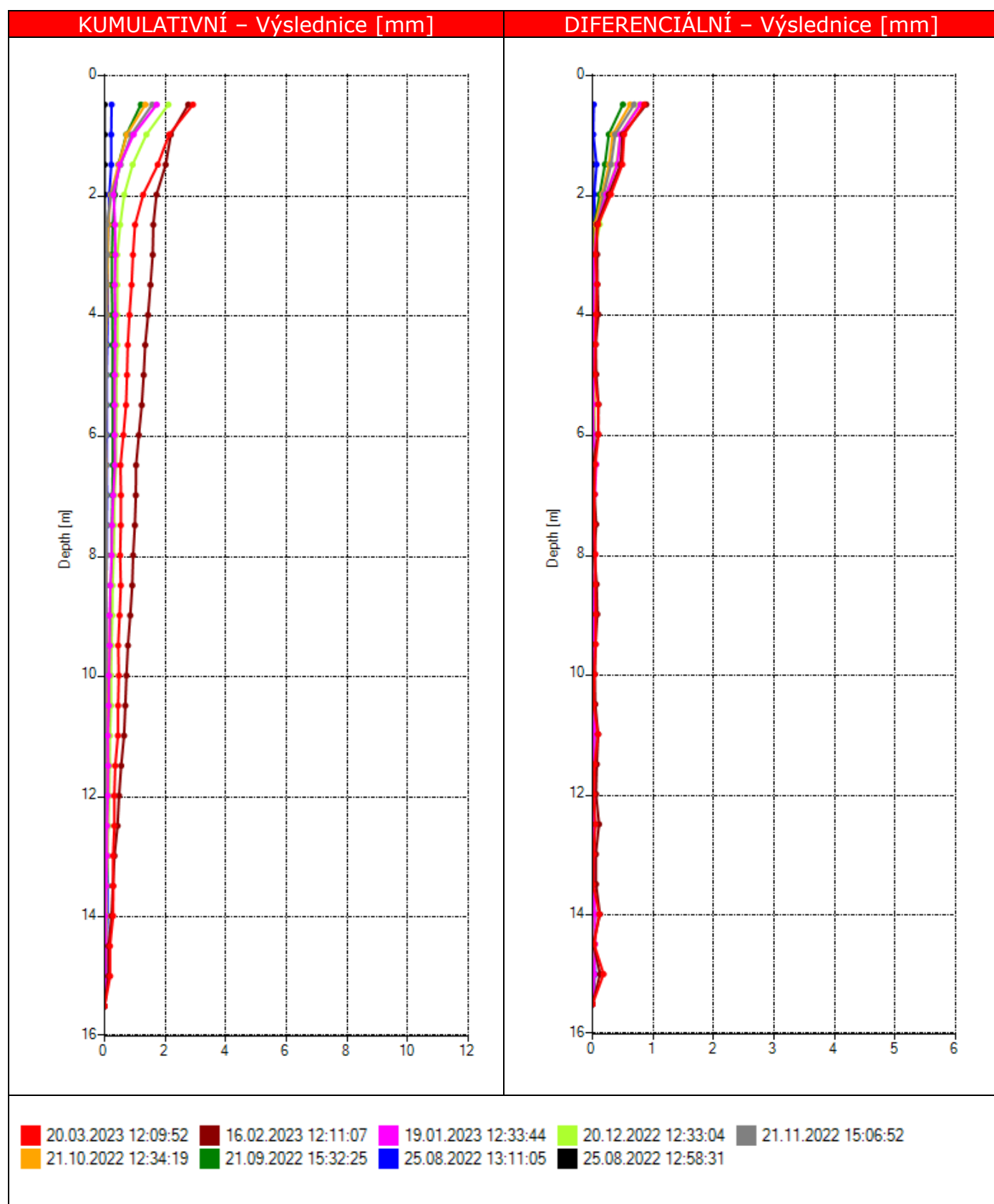


Depth: ■ 2,0 [m] ■ 7,0 [m] ■ 14,5 [m]

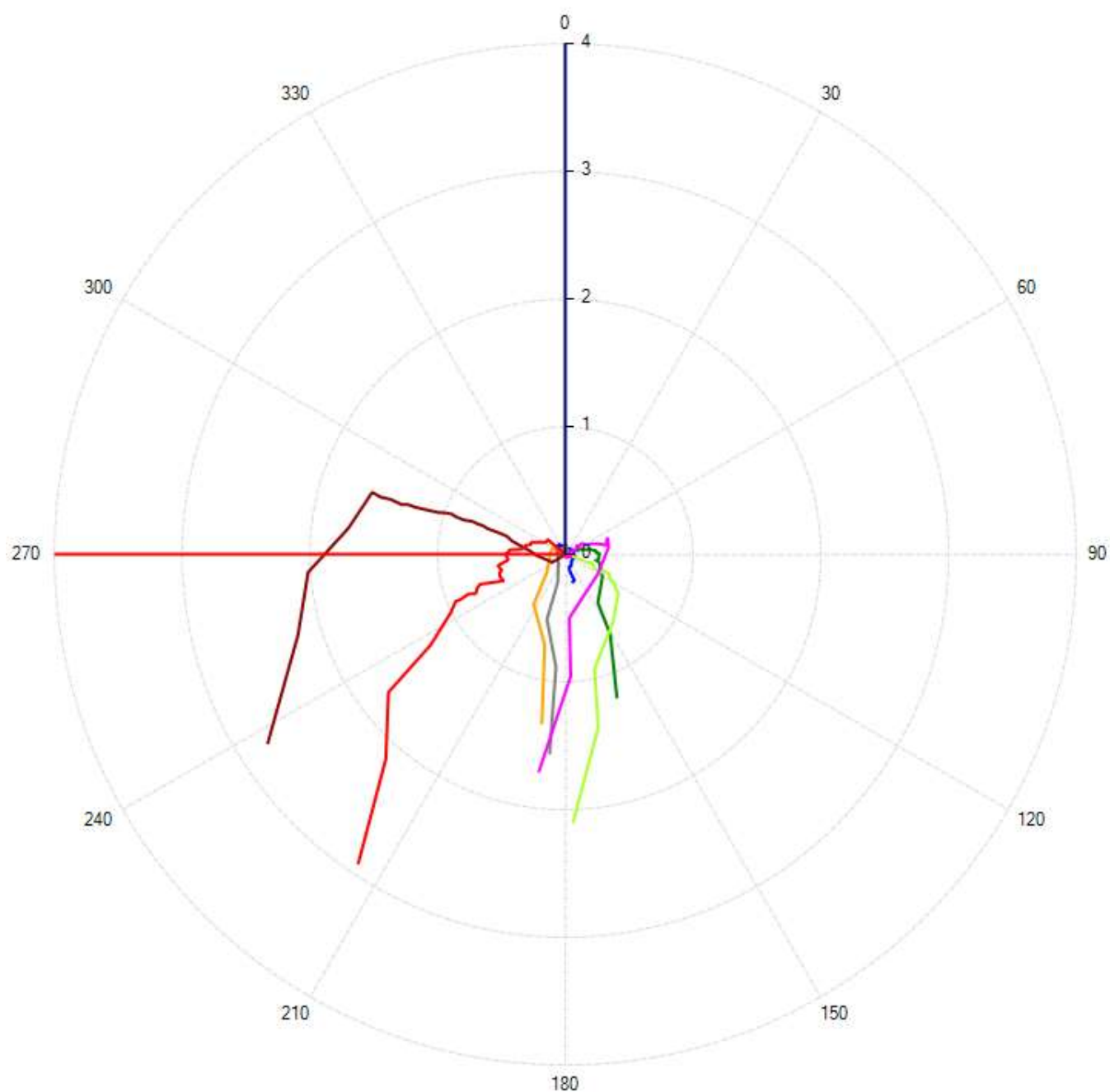
Inklinometrické měření – IN 9

Site Properties	
Name: 2022 – 180; Valašská Polanka – Horní Lideč, sanace svahu, GTM	Customer: Správa železnic, státní organizace
Casing Properties	
Name: IN 9	
Azimuth [°]: 270	Orientation: VERTICAL
Latitude: 49,203081	Longitude: 18,054434
Elevation [m.a.s.l.]: 470,261	Emerging Length [m]: 0,63
Location	Orientation
	
	Azimuth [°]: 270
Inclinometer data elaboration options	
Deepest reference point (upward readings): Yes	Spiral meter compensation: No
Relative – Variation from reference reading	Cumulative displacement & Local tilt
Bias Shift correction: No	
Reference measure: 25.8.2022	
Měření provedl: Miroslav Láska	





KUMULATIVNÍ – Polární graf

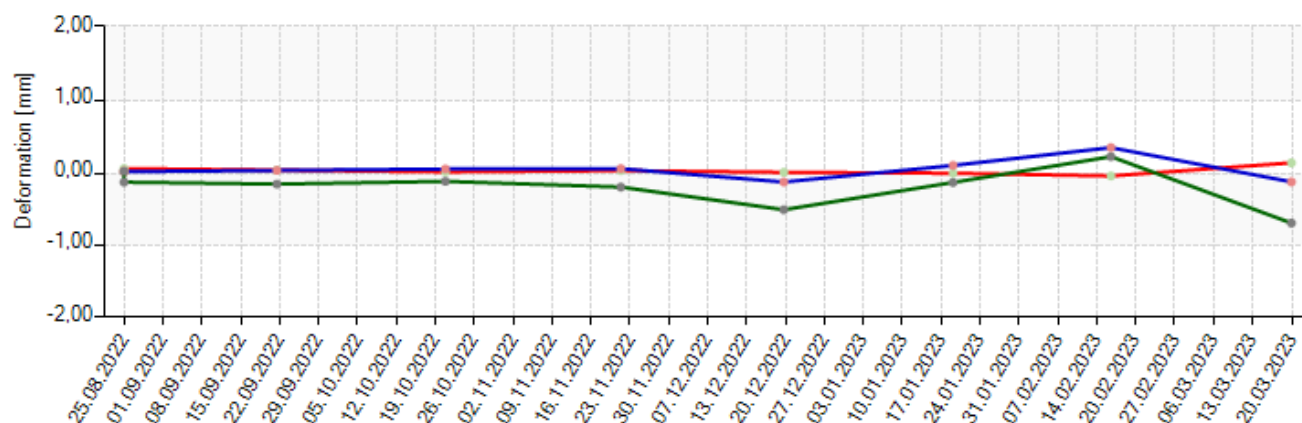


— A+ — B+

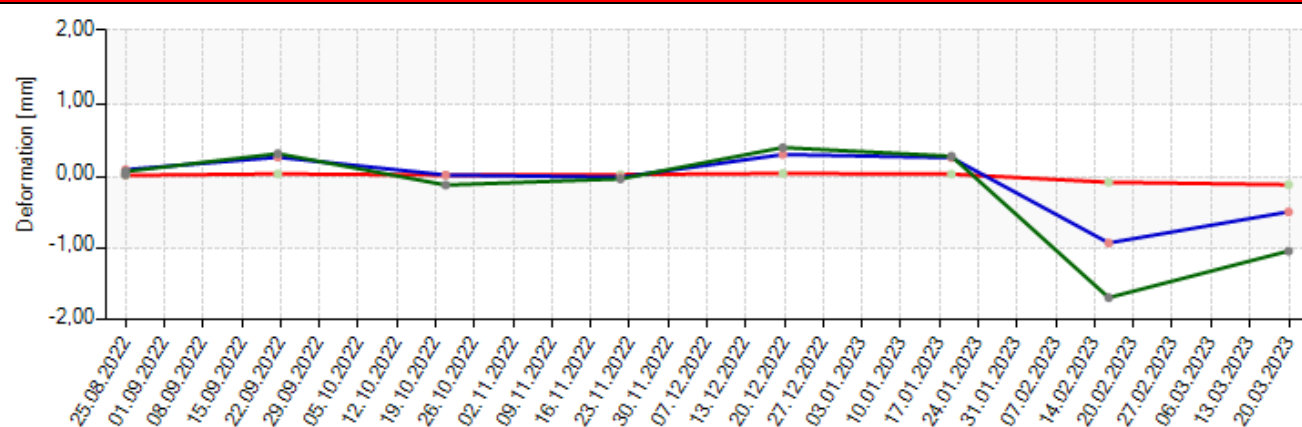
■ 20.03.2023 12:09:52
 ■ 16.02.2023 12:11:07
 ■ 19.01.2023 12:33:44
 ■ 20.12.2022 12:33:04
 ■ 21.11.2022 15:06:52
■ 21.10.2022 12:34:19
 ■ 21.09.2022 15:32:25
 ■ 25.08.2022 13:11:05
 ■ 25.08.2022 12:58:31

KUMULATIVNÍ – Časová závislost deformací ve vybraných hloubkových úrovních

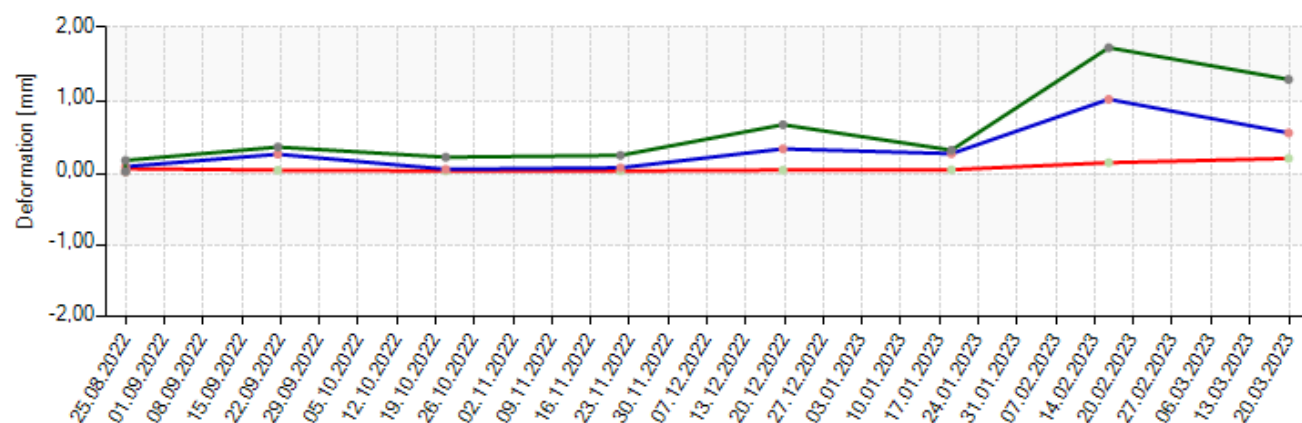
North



East



Resultant



Depth: ■ 2,0 [m] ■ 7,5 [m] ■ 15,0 [m]

HYDROGEOLOGICKÉ MĚŘENÍ

Název zakázky:	Valašská Polanka – Horní Lideč, sanace svahu, GTM		
Číslo zakázky:	2022-180	Objednatel:	Správa železnic, státní organizace
Datum:	03 / 2023	Zpracoval:	Bc. Eduard Žáček
Počet stran:	3	Schválil:	Ing. Michal Hartman

PROTOKOL O MĚŘENÍ

Piezometrické měření - měření hladiny podzemní vody

Identifikační údaje objednatele: Správa železnic, státní organizace

Zkušební metoda: ČSN EN ISO 18674-1, ČSN EN ISO 18674-4, PP21
 Sledovaný objekt: nestabilní úsek v km cca 20.600 - 21.000
 Místo zkoušky: HG1, HG2, HG3, HG4, HG5, HG6, HG7, HG8, HG9, HG116
 Umístění hydrogeologických vrtů: cca osa os (HG1 - HG3), pata náspu (HG4), přílehlý svah (ostatní)
 Datum měření: 03.04.2023
 Měření provedl: automatické hladinoměry

Název vrtu	Poloha vrtu (km)	Umístění vrtu	Odměrný bod (OB)	Nadmořská výška ústí vrtu v úrovni terénu (ÚT) [m n.m.]	Hloubka vrtu od ÚT [m]
HG1	20.794	osa os	plastová chránička	459.10	15.0
HG2	20.774	osa os	plastová chránička	459.36	15.0
HG3	20.758	osa os	plastová chránička	459.52	15.0
HG4	20.776	pata náspu	kovová chránička	448.02	10.3
HG5	20.878	přílehlý svah	kovová chránička	463.53	11.8
HG6	20.689	přílehlý svah	kovová chránička	460.47	15.3
HG7	20.612	přílehlý svah	kovová chránička	463.69	15.4
HG8	20.611	přílehlý svah	kovová chránička	473.15	9.7
HG9	20.76	přílehlý svah	kovová chránička	470.38	11.0
HG116	20.746	přílehlý svah	kovová chránička	459.45	15.0

Protokol smí být reprodukován pouze jako celek, jinak pouze s písemným souhlasem naší společnosti. Výsledky uvedené v tomto protokolu se týkají pouze předmětu měření na dotčeném stavebním objektu.

V Brně dne: 12.04.2023

Protokol vystavil a schválil:

Bc. Eduard Žáček
řešitel zakázky

